


		CADASTRO DE OCUPAÇÃO						
01 DADOS DO LEVANTAMENTO DE CAMPO								
Código Cadastro		BR-101_ES_206+950_N_CO_PP_BC_FD 10541						
Técnico Responsável			VINÍCIUS BARRETO DE SANTANA		Data	10/04/2014		
02 DADOS DO OCUPANTE								
Nome / Razão Social		FLORISBELO DOS SANTOS						
Contato		(27) 98996829						
03 LOCALIZAÇÃO								
Rodovia	BR-101		km	206+950		Sentido	NORTE	
Município	JOÃO NEIVA		Bairro	CABLOCO BERNARDO		UF	ES	
Coordenadas	N	7813231,8			E	356428,696		
04 CARACTERIZAÇÃO								
Localização	X	Pista Principal		Pista Marginal				
Faixa Ocupada	X	Faixa de Domínio		Faixa "Non Aedificandi"		Faixa de Domínio e Faixa "Non Aedificandi"		
Tipo de Ocupação		Edificação		X	Barraca		Placa	Outdoor
		Totem			Agricultura		Entulho	Radar
		Semáforo			Muro			Caixa D'Água
		Rede de Telecomunicação			Rede de Água e Esgoto			Rede de Eletricidade
		Rede Petróleo e Gás			Ponto de Ônibus			Outros
Tipo de Edificação		Residencial		X	Comercial		Industrial	Institucional
		Misto			Público		Outros	
Zona		Rural		X	Urbana			
Época Construção		Antes de 1979		X	Depois de 1979			
Posicionamento		Transversal			Longitudinal		X	Pontual
		Aérea			Subterrânea		X	Superfície
2ª Coordenadas	N	0			E	0		
05 DADOS CADASTRAIS								
Extensão da Faixa de Domínio na localidade (m)		40						
Extensão da Faixa "Non Aedificandi" na localidade (m)		15,00						
Área aproximada da Ocupação (m²) Faixa de Domínio		15,14						
Área aproximada da Ocupação (m²) na Faixa "Non Aedificandi"								
Área aproximada da Ocupação (m²) na Faixa de Domínio e Faixa "Non Aedificandi"								
06 OBSERVAÇÕES								

	<p>CADASTRO DE OCUPAÇÃO</p>	
<p>07 RELATÓRIO FOTOGRÁFICO DA OCUPAÇÃO</p>		
		
<p>Data da Foto: 10/04/14 - Direção: 135,8 - Latitude: -19,7712932573816 - Longitude: -40,3703709505874</p>	<p>Data da Foto: 10/04/14 - Direção 259,6 - Latitude -19,7714875498971 - Longitude -40,3704674262929</p>	
		
<p>Data da Foto: 10/04/14 - Direção: 210,0 - Latitude: -19,7713828599265 - Longitude: -40,370441274755</p>		



		CADASTRO SÓCIOECONÔMICO										
01 DADOS DO LEVANTAMENTO DE CAMPO												
Código Cadastro	BR-101_ES_206+950_N_CO_PP_BC_FD 10541											
Técnico Responsável	VINÍCIUS BARRETO DE SANTANA				Data	10/04/2014						
02 DADOS DO OCUPANTE												
Nome / Razão Social	FLORISBELO DOS SANTOS											
Contato	(27) 98996829											
03 DADOS DO ENTREVISTADO												
Nome do Entrevistado	FLORISBELO DOS SANTOS											
Contato	(27) 98996829											
04 LOCALIZAÇÃO												
Rodovia	BR-101	km	206+950		Sentido	NORTE						
Município	JOÃO NEIVA	Bairro	CABLOCO BERNARDO		UF	ES						
Coordenadas	N	7813231,8		E	356428,696							
Zona	Rural	X	Urbana									
Dados Gerais:												
X	Entrevista Realizada		Adulto Ausente			Recusa à Entrevista						
	Ocupação Fechada		Ocupação Abandonada			Outros						
05 CARACTERÍSTICAS DA OCUPAÇÃO												
Condições de Ocupação		Próprio		Alugado		Cedido	X	Ocupação		Outros		
Tempo de Ocupação	1											
Tipo de Documentação Existente												
	Escritura Registrada			Documento de Posse				Requerimento de Usucapião				
	Termo de Cessão			Termo de Doação				Contrato de Compra e Venda				
	Recibo de Compra e Venda			Nenhum Documento				Não Informado				
X	Outros: ALVARÁ											
Tipologia da Construção												
Fechamento	X	Construção e madeira			Construção em alvenaria			Construção mista			Outras	
Cobertura		Laje	X	Fibrocimento			Cerâmica			Plástico		Madeira
		Zinco		Material aproveitado			Outros					
Área Construída e Número de Pavimentos da Ocupação												
Área Total Construída (m ²)	15,14				nº de Pavimentos	1						
06 CONDIÇÕES DA OCUPAÇÃO												
Condições de Utilização												
	Exclusivamente Residencial		X	Exclusivamente Comercial				Exclusivamente Industrial				
	Agropecuários			Residencial e Industrial				Residencial e Comercial				
	Outros:											
07 CARACTERÍSTICAS DA OCUPAÇÃO RESIDENCIAL												
Categoria dos Ocupantes												
Tipos		Quantidade										
Membros da família		1										
Empregados permanentes		0										
Empregados temporários		0										
Parceiros/meeiros		0										
Outros		0										
Economia de Subsistência			Sim	X	Não							
Tipo de Produção local		Agricultura		Criação de Animais			Manufatura		Máquinas e Equipamentos			Outros

		CADASTRO SÓCIOECONÔMICO					
Condições do Entrevistado							
	Titular da Família			Cônjuge do Titular da Família			Titular da Família Secundária
	Cônjuge do Titular da Família Secundária		Outros:				
Tipo de Residência							
	Edificação Isolada			Conjunto de Edificações			Condomínio
	Aglomerado subnormal			Aglomerado Rural			Outros:
08	CARACTERÍSTICAS DA OCUPAÇÃO COMERCIAL / INDUSTRIAL						
Condições do Entrevistado							
X	Dono do Estabelecimento			Funcionário			Outros:
Atividade Comercial							
	Bar			Mercearia			Quitanda
	Farmácia		X	Barraca			Barbearia
	Outros: VENDA DE FRUTAS						
Faturamento Médio Mensal (R\$)							
X	Menos de 250,00			De 251,00 à 500,00			De 501,00 à 1.000,00
	De 2.001,00 à 5.000,00			De 5.001,00 à 10.000,00			Mais de 10.000,00
Categoria dos Empregados:		0	Mão de obra familiar			0	Contratados
09	ESTIMATIVAS E PERSPECTIVAS						
Valores Estimados da Ocupação pelo Ocupante (R\$)							
Expectativas Quanto ao Futuro							
X	Interesse em permanecer no local			Interesse em permanecer no bairro			Interesse em permanecer no município
	Interesse em ir para a área urbana			Interesse em retornar ao local de origem			Interesse em ir para a área rural
	Outros:						
Expectativas Quanto a Mudança de Atividade							
X	Interesse em parecer na mesma atividade				Interesse em mudar de atividade		
	Outro tipo de atividade:						
Viabilidade do Remanescente do Terreno Ocupado							
	Há área remanescente suficiente para a relocação da ocupação						
	Há área para a manutenção dos modelos de produção vigentes						
X	Não há área suficiente para a relocação da ocupação						
	Não há área suficiente para a relocação e produção vigentes						
	As condições topográficas da área são adversas para qualquer tipo de relocação						
	Outros:						