
		CADASTRO DE OCUPAÇÃO						
01 DADOS DO LEVANTAMENTO DE CAMPO								
Código Cadastro		BR-101_ES_205+940_S_COS_PM_ED_FDA 6726						
Técnico Responsável		VINÍCIUS BARRETO DE SANTANA			Data	09/04/2014		
02 DADOS DO OCUPANTE								
Nome / Razão Social		JOEL SANTOS ALVES						
Contato		27 997035165						
03 LOCALIZAÇÃO								
Rodovia	BR-101		km	205+940		Sentido	SUL	
Município	JOÃO NEIVA		Bairro	CABOCLO BERNARDO		UF	ES	
Coordenadas	N	7814049,165			E	356076,259		
04 CARACTERIZAÇÃO								
Localização		Pista Principal		X	Pista Marginal			
Faixa Ocupada		Faixa de Domínio			Faixa "Non Aedificandi"	X	Faixa de Domínio e Faixa "Non Aedificandi"	
Tipo de Ocupação	X	Edificação			Barraca		Placa	Outdoor
		Totem			Agricultura		Entulho	Radar
		Semáforo			Muro			Caixa D'Água
		Rede de Telecomunicação			Rede de Água e Esgoto			Rede de Eletricidade
		Rede Petróleo e Gás			Ponto de Ônibus			Outros
Tipo de Edificação	X	Residencial			Comercial		Industrial	Institucional
		Misto			Público		Outros	
Zona	X	Rural			Urbana			
Época Construção		Antes de 1979		X	Depois de 1979			
Posicionamento		Transversal			Longitudinal		X	Pontual
		Aérea			Subterrânea		X	Superfície
2ª Coordenadas	N	0			E	0		
05 DADOS CADASTRAIS								
Extensão da Faixa de Domínio na localidade (m)				40				
Extensão da Faixa "Non Aedificandi" na localidade (m)				15,00				
Área aproximada da Ocupação (m²) Faixa de Domínio								
Área aproximada da Ocupação (m²) na Faixa "Non Aedificandi"								
Área aproximada da Ocupação (m²) na Faixa de Domínio e Faixa "Non Aedificandi"				162,9				
06 OBSERVAÇÕES								

	<p>CADASTRO DE OCUPAÇÃO</p>	
07	RELATÓRIO FOTOGRÁFICO DA OCUPAÇÃO	
		
<p>Data da Foto: 09/04/14 - Direção: 262,8 - Latitude: -19,764172076266 - Longitude: -40,373697057404</p>	<p>Data da Foto: 09/04/14 - Direção 285,9 - Latitude -19,7641555220073 - Longitude -40,3737277351696</p>	
		
<p>Data da Foto: 09/04/14 - Direção: 22,2 - Latitude: -19,7640750557368 - Longitude: -40,3738033399362</p>		

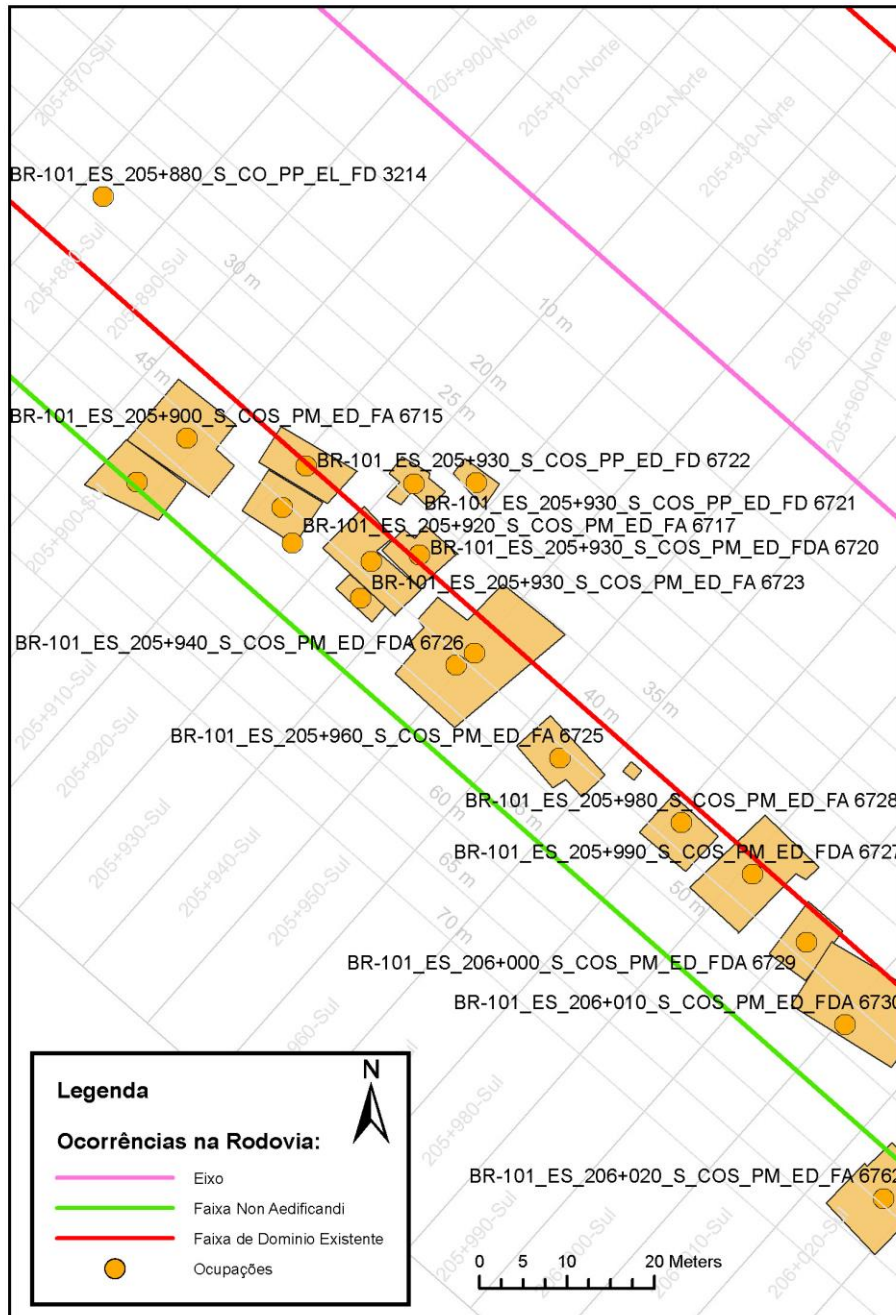




CADASTRO DE OCUPAÇÃO





08

CROQUI ESQUEMÁTICO



		CADASTRO SÓCIOECONÔMICO											
01 DADOS DO LEVANTAMENTO DE CAMPO													
Código Cadastro		BR-101_ES_205+940_S_COS_PM_ED_FDA 6726											
Técnico Responsável		VINÍCIUS BARRETO DE SANTANA			Data	09/04/2014							
02 DADOS DO OCUPANTE													
Nome / Razão Social		JOEL SANTOS ALVES											
Contato		27 997035165											
03 DADOS DO ENTREVISTADO													
Nome do Entrevistado		ELANE LIRA SANTOS											
Contato		27 997035165											
04 LOCALIZAÇÃO													
Rodovia	BR-101	km	205+940		Sentido	SUL							
Município	JOÃO NEIVA	Bairro	CABOCLO BERNARDO		UF	ES							
Coordenadas	N	7814049,165			E	356076,259							
Zona	X	Rural		Urbana									
Dados Gerais:													
X	Entrevista Realizada			Adulto Ausente			Recusa à Entrevista						
	Ocupação Fechada			Ocupação Abandonada			Outros						
05 CARACTERÍSTICAS DA OCUPAÇÃO													
Condições de Ocupação			Próprio	X	Alugado		Cedido		Ocupação		Outros		
Tempo de Ocupação		1											
Tipo de Documentação Existente													
	Escritura Registrada				Documento de Posse				Requerimento de Usucapião				
	Termo de Cessão				Termo de Doação				Contrato de Compra e Venda				
	Recibo de Compra e Venda				Nenhum Documento				Não Informado				
	Outros:												
Tipologia da Construção													
Fechamento			Construção e madeira		X	Construção em alvenaria			Construção mista			Outras	
Cobertura			Laje	X	Fibrocimento			Cerâmica			Plástico		Madeira
			Zinco		Material aproveitado			Outros					
Área Construída e Número de Pavimentos da Ocupação													
Área Total Construída (m ²)		162,90				nº de Pavimentos		3					
06 CONDIÇÕES DA OCUPAÇÃO													
Condições de Utilização													
X	Exclusivamente Residencial				Exclusivamente Comercial				Exclusivamente Industrial				
	Agropecuários				Residencial e Industrial				Residencial e Comercial				
	Outros:												
07 CARACTERÍSTICAS DA OCUPAÇÃO RESIDENCIAL													
Categoria dos Ocupantes													
Tipos		Quantidade											
Membros da família		3											
Empregados permanentes		0											
Empregados temporários		0											
Parceiros/meeiros		0											
Outros		0											
Economia de Subsistência			Sim	X	Não								
Tipo de Produção local			Agricultura		Criação de Animais		Manufatura		Máquinas e Equipamentos		Outros		

		CADASTRO SÓCIOECONÔMICO					
Condições do Entrevistado							
Titular da Família		X	Cônjuge do Titular da Família		Titular da Família Secundária		
Cônjuge do Titular da Família Secundária		Outros:					
Tipo de Residência							
Edificação Isolada		X	Conjunto de Edificações		Condomínio		
Aglomerado subnormal		Aglomerado Rural		Outros:			
08	CARACTERÍSTICAS DA OCUPAÇÃO COMERCIAL / INDUSTRIAL						
Condições do Entrevistado							
Dono do Estabelecimento		Funcionário			Outros:		
Atividade Comercial							
Bar		Mercearia		Quitanda		Açougue	
Farmácia		Barraca		Barbearia		Indústria	
Outros:							
Faturamento Médio Mensal (R\$)							
Menos de 250,00		De 251,00 à 500,00		De 501,00 à 1.000,00		De 1.001,00 à 2.000,00	
De 2.001,00 à 5.000,00		De 5.001,00 à 10.000,00		Mais de 10.000,00			
Categoria dos Empregados:		0	Mão de obra familiar			0	Contratados
09	ESTIMATIVAS E PERSPECTIVAS						
Valores Estimados da Ocupação pelo Ocupante (R\$)							
Expectativas Quanto ao Futuro							
X	Interesse em permanecer no local		Interesse em permanecer no bairro		Interesse em permanecer no município		
	Interesse em ir para a área urbana		Interesse em retornar ao local de origem		Interesse em ir para a área rural		
Outros:							
Expectativas Quanto a Mudança de Atividade							
Interesse em parecer na mesma atividade				Interesse em mudar de atividade			
Outro tipo de atividade:							
Viabilidade do Remanescente do Terreno Ocupado							
Há área remanescente suficiente para a relocação da ocupação							
Há área para a manutenção dos modelos de produção vigentes							
X	Não há área suficiente para a relocação da ocupação						
Não há área suficiente para a relocação e produção vigentes							
As condições topográficas da área são adversas para qualquer tipo de relocação							
Outros:							