
		CADASTRO DE OCUPAÇÃO					
01 DADOS DO LEVANTAMENTO DE CAMPO							
Código Cadastro		BR-101_ES_205+930_S_COS_PP_ED_FD 6721					
Técnico Responsável		VINÍCIUS BARRETO DE SANTANA			Data	09/04/2014	
02 DADOS DO OCUPANTE							
Nome / Razão Social		AGNALDO ESCOPEL CARDOSO					
Contato							
03 LOCALIZAÇÃO							
Rodovia	BR-101	km	205+930		Sentido	SUL	
Município	JOÃO NEIVA	Bairro			UF	ES	
Coordenadas	N	7814069,818			E	356071,428	
04 CARACTERIZAÇÃO							
Localização	<input checked="" type="checkbox"/>	Pista Principal			Pista Marginal		
Faixa Ocupada	<input checked="" type="checkbox"/>	Faixa de Domínio			Faixa "Non Aedificandi"	Faixa de Domínio e Faixa "Non Aedificandi"	
Tipo de Ocupação	<input checked="" type="checkbox"/>	Edificação	Barraca		Placa	Outdoor	
		Totem	Agricultura		Entulho	Radar	
		Semáforo	Muro		Caixa D'Água		
		Rede de Telecomunicação	Rede de Água e Esgoto		Rede de Eletricidade		
		Rede Petróleo e Gás	Ponto de Ônibus		Outros		
Tipo de Edificação		Residencial	Comercial		Industrial	Institucional	
		Misto	Público	<input checked="" type="checkbox"/>	Outros		
Zona	<input checked="" type="checkbox"/>	Rural	Urbana				
Época Construção		Antes de 1979	<input checked="" type="checkbox"/>	Depois de 1979			
Posicionamento		Transversal	Longitudinal	<input checked="" type="checkbox"/>	Pontual		
		Aérea	Subterrânea	<input checked="" type="checkbox"/>	Superfície		
2ª Coordenadas	N	0			E	0	
05 DADOS CADASTRAIS							
Extensão da Faixa de Domínio na localidade (m)		40					
Extensão da Faixa "Non Aedificandi" na localidade (m)		15,00					
Área aproximada da Ocupação (m²) Faixa de Domínio		20,09					
Área aproximada da Ocupação (m²) na Faixa "Non Aedificandi"							
Área aproximada da Ocupação (m²) na Faixa de Domínio e Faixa "Non Aedificandi"							
06 OBSERVAÇÕES							

	<p>CADASTRO DE OCUPAÇÃO</p>	
<p>07 RELATÓRIO FOTOGRÁFICO DA OCUPAÇÃO</p>		
		
<p>Data da Foto: 09/04/14 - Direção: 235,4 - Latitude: -19,7639177693238 - Longitude: -40,3736977279562</p>	<p>Data da Foto: 09/04/14 - Direção 280,3 - Latitude -19,763901047427 - Longitude -40,3737408947576</p>	
		
<p>Data da Foto: 09/04/14 - Direção: 21,7 - Latitude: -19,7638650471529 - Longitude: -40,3737739194561</p>		

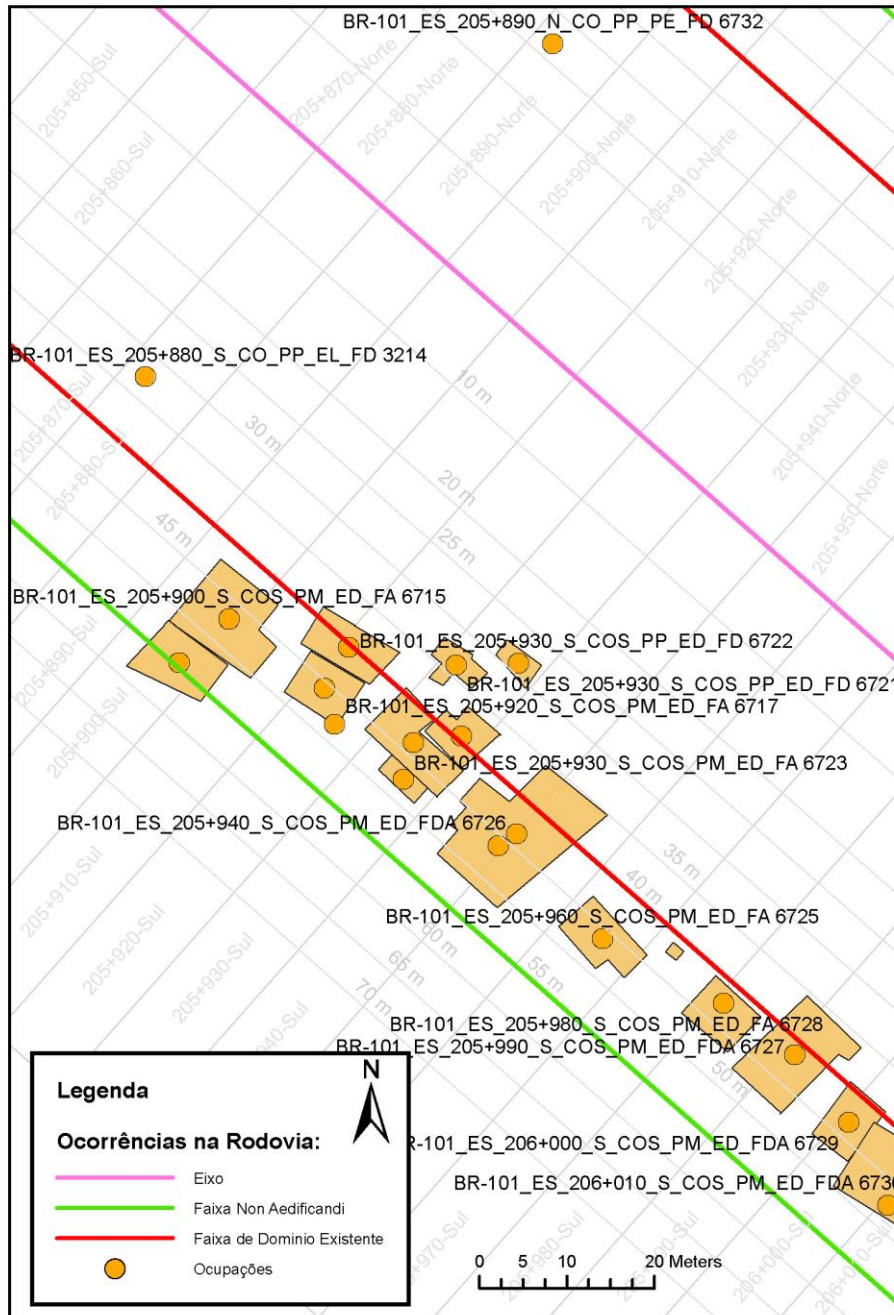




CADASTRO DE OCUPAÇÃO





08

CROQUI ESQUEMÁTICO



		CADASTRO SÓCIOECONÔMICO																			
01 DADOS DO LEVANTAMENTO DE CAMPO																					
Código Cadastro		BR-101_ES_205+930_S_COS_PP_ED_FD 6721																			
Técnico Responsável		VINÍCIUS BARRETO DE SANTANA			Data	09/04/2014															
02 DADOS DO OCUPANTE																					
Nome / Razão Social		AGNALDO ESCOPEL CARDOSO																			
Contato																					
03 DADOS DO ENTREVISTADO																					
Nome do Entrevistado																					
Contato																					
04 LOCALIZAÇÃO																					
Rodovia	BR-101	km	205+930	Sentido	SUL																
Município	JOÃO NEIVA	Bairro		UF	ES																
Coordenadas	N	7814069,818	E	356071,428																	
Zona	X	Rural		Urbana																	
Dados Gerais:																					
	Entrevista Realizada		Adulto Ausente		Recusa à Entrevista																
	Ocupação Fechada		Ocupação Abandonada		Outros																
05 CARACTERÍSTICAS DA OCUPAÇÃO																					
Condições de Ocupação			Próprio		Alugado		Cedido		Ocupação		Outros										
Tempo de Ocupação		0																			
Tipo de Documentação Existente																					
	Escritura Registrada			Documento de Posse			Requerimento de Usucapião														
	Termo de Cessão			Termo de Doação			Contrato de Compra e Venda														
	Recibo de Compra e Venda			Nenhum Documento			Não Informado														
	Outros:																				
Tipologia da Construção																					
Fechamento				Construção e madeira				Construção em alvenaria				Construção mista				Outras					
Cobertura				Laje				Fibrocimento				Cerâmica				Plástico				Madeira	
				Zinco				Material aproveitado				Outros									
Área Construída e Número de Pavimentos da Ocupação																					
Área Total Construída (m ²)		20,09				nº de Pavimentos		0													
06 CONDIÇÕES DA OCUPAÇÃO																					
Condições de Utilização																					
	Exclusivamente Residencial			Exclusivamente Comercial			Exclusivamente Industrial														
	Agropecuários			Residencial e Industrial			Residencial e Comercial														
	Outros:																				
07 CARACTERÍSTICAS DA OCUPAÇÃO RESIDENCIAL																					
Categoria dos Ocupantes																					
Tipos		Quantidade																			
Membros da família		0																			
Empregados permanentes		0																			
Empregados temporários		0																			
Parceiros/meeiros		0																			
Outros		0																			
Economia de Subsistência			Sim	X	Não																
Tipo de Produção local			Agricultura		Criação de Animais		Manufatura		Máquinas e Equipamentos		Outros										

		CADASTRO SÓCIOECONÔMICO							
Condições do Entrevistado									
Titular da Família		Cônjuge do Titular da Família		Titular da Família Secundária					
Cônjuge do Titular da Família Secundária		Outros:							
Tipo de Residência									
Edificação Isolada		Conjunto de Edificações		Condomínio					
Aglomerado subnormal		Aglomerado Rural		Outros:					
08 CARACTERÍSTICAS DA OCUPAÇÃO COMERCIAL / INDUSTRIAL									
Condições do Entrevistado									
Dono do Estabelecimento		Funcionário		Outros:					
Atividade Comercial									
Bar		Mercearia		Quitanda		Açougue			
Farmácia		Barraca		Barbearia		Indústria			
Outros:									
Faturamento Médio Mensal (R\$)									
Menos de 250,00		De 251,00 à 500,00		De 501,00 à 1.000,00		De 1.001,00 à 2.000,00			
De 2.001,00 à 5.000,00		De 5.001,00 à 10.000,00		Mais de 10.000,00					
Categoria dos Empregados:		0		Mão de obra familiar		0		Contratados	
09 ESTIMATIVAS E PERSPECTIVAS									
Valores Estimados da Ocupação pelo Ocupante (R\$)									
Expectativas Quanto ao Futuro									
Interesse em permanecer no local		Interesse em permanecer no bairro		Interesse em permanecer no município					
Interesse em ir para a área urbana		Interesse em retornar ao local de origem		Interesse em ir para a área rural					
Outros:									
Expectativas Quanto a Mudança de Atividade									
Interesse em parecer na mesma atividade				Interesse em mudar de atividade					
Outro tipo de atividade:									
Viabilidade do Remanescente do Terreno Ocupado									
Há área remanescente suficiente para a relocação da ocupação									
Há área para a manutenção dos modelos de produção vigentes									
Não há área suficiente para a relocação da ocupação									
Não há área suficiente para a relocação e produção vigentes									
As condições topográficas da área são adversas para qualquer tipo de relocação									
Outros:									