
		<b>CADASTRO DE OCUPAÇÃO</b>						
<b>01 DADOS DO LEVANTAMENTO DE CAMPO</b>								
Código Cadastro		BR-101_ES_205+920_S_COS_PM_ED_FDA 6718						
Técnico Responsável		VINÍCIUS BARRETO DE SANTANA			Data	09/04/2014		
<b>02 DADOS DO OCUPANTE</b>								
Nome / Razão Social		NÃO IDENTIFICADO						
Contato								
<b>03 LOCALIZAÇÃO</b>								
Rodovia	BR-101		km	205+920		Sentido	SUL	
Município	JOÃO NEIVA		Bairro	CABOCLO BERNARDO		UF	ES	
Coordenadas	N	7814071,883			E	356059,129		
<b>04 CARACTERIZAÇÃO</b>								
Localização		Pista Principal		X	Pista Marginal			
Faixa Ocupada		Faixa de Domínio			Faixa "Non Aedificandi"	X	Faixa de Domínio e Faixa "Non Aedificandi"	
Tipo de Ocupação	X	Edificação			Barraca		Placa	Outdoor
		Totem			Agricultura		Entulho	Radar
		Semáforo			Muro			Caixa D'Água
		Rede de Telecomunicação			Rede de Água e Esgoto			Rede de Eletricidade
		Rede Petróleo e Gás			Ponto de Ônibus			Outros
Tipo de Edificação	X	Residencial			Comercial		Industrial	Institucional
		Misto			Público		Outros	
Zona	X	Rural			Urbana			
Época Construção		Antes de 1979		X	Depois de 1979			
Posicionamento		Transversal			Longitudinal		X	Pontual
		Aérea			Subterrânea		X	Superfície
2ª Coordenadas	N	0			E	0		
<b>05 DADOS CADASTRAIS</b>								
Extensão da Faixa de Domínio na localidade (m)				40				
Extensão da Faixa "Non Aedificandi" na localidade (m)				15,00				
Área aproximada da Ocupação (m²) Faixa de Domínio								
Área aproximada da Ocupação (m²) na Faixa "Non Aedificandi"								
Área aproximada da Ocupação (m²) na Faixa de Domínio e Faixa "Non Aedificandi"				47,03				
<b>06 OBSERVAÇÕES</b>								

	<p><b>CADASTRO DE OCUPAÇÃO</b></p>	
07	RELATÓRIO FOTOGRÁFICO DA OCUPAÇÃO	
		
<p>Data da Foto: 09/04/14 - Direção: 110,4 - Latitude: -19,7638314357211 - Longitude: -40,3738438245285</p>	<p>Data da Foto: 09/04/14 - Direção 74,5 - Latitude -19,7638211678898 - Longitude -40,3739087842781</p>	
		
<p>Data da Foto: 09/04/14 - Direção: 357,3 - Latitude: -19,7638939228093 - Longitude: -40,3739424795288</p>		

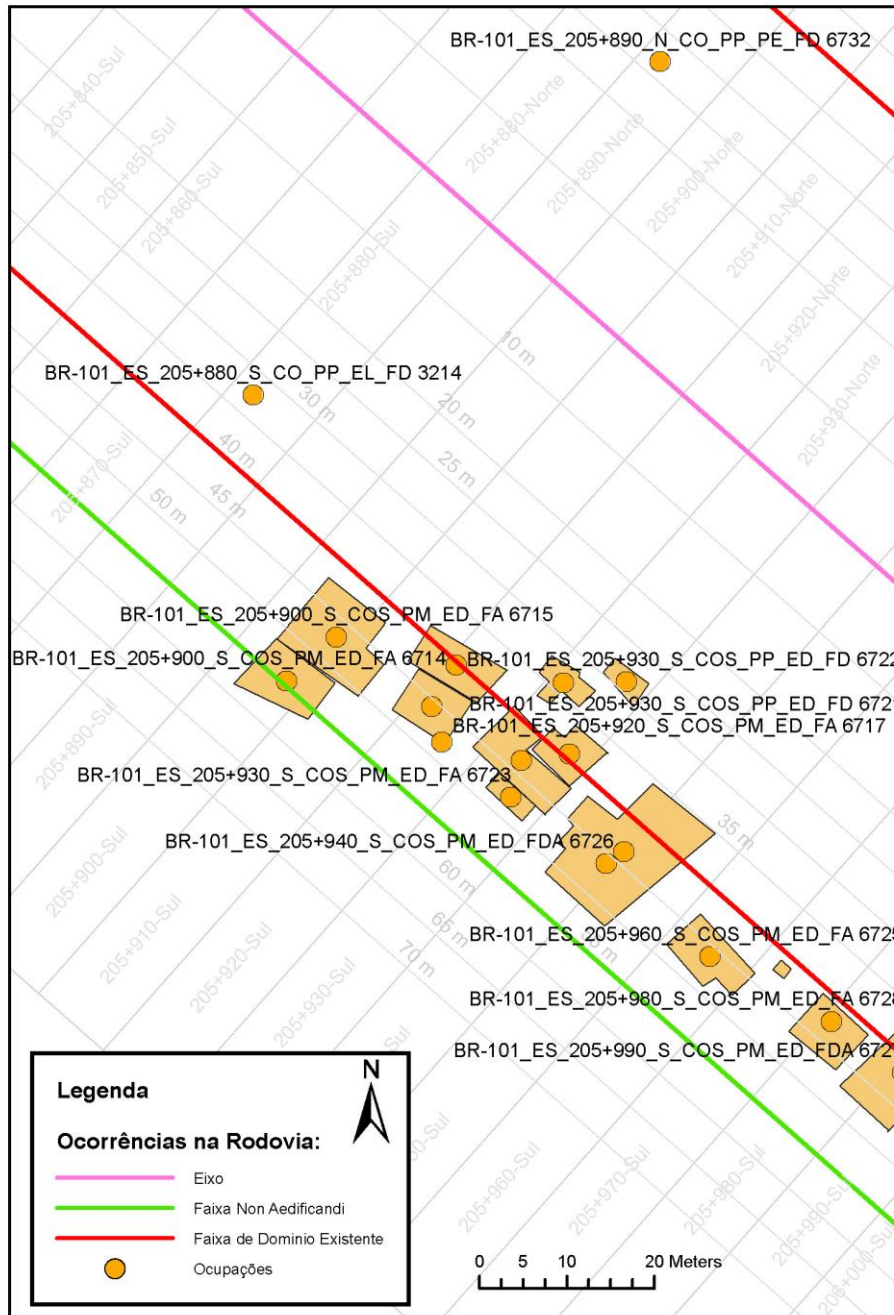




CADASTRO DE OCUPAÇÃO





08

CROQUI ESQUEMÁTICO



		<b>CADASTRO SÓCIOECONÔMICO</b>					
<b>01 DADOS DO LEVANTAMENTO DE CAMPO</b>							
Código Cadastro		BR-101_ES_205+920_S_COS_PM_ED_FDA 6718					
Técnico Responsável		VINÍCIUS BARRETO DE SANTANA			Data	09/04/2014	
<b>02 DADOS DO OCUPANTE</b>							
Nome / Razão Social		NÃO IDENTIFICADO					
Contato							
<b>03 DADOS DO ENTREVISTADO</b>							
Nome do Entrevistado							
Contato							
<b>04 LOCALIZAÇÃO</b>							
Rodovia	BR-101		km	205+920		Sentido	SUL
Município	JOÃO NEIVA		Bairro	CABOCLO BERNARDO		UF	ES
Coordenadas	N	7814071,883			E	356059,129	
Zona	X	Rural		Urbana			
Dados Gerais:							
		Entrevista Realizada		Adulto Ausente		Recusa à Entrevista	
X	Ocupação Fechada		Ocupação Abandonada		Outros		
<b>05 CARACTERÍSTICAS DA OCUPAÇÃO</b>							
Condições de Ocupação			Próprio		Alugado		Cedido
Tempo de Ocupação		0					
Tipo de Documentação Existente							
		Escritura Registrada		Documento de Posse		Requerimento de Usucapião	
		Termo de Cessão		Termo de Doação		Contrato de Compra e Venda	
		Recibo de Compra e Venda		Nenhum Documento		Não Informado	
		Outros:					
Tipologia da Construção							
Fechamento		Construção e madeira		X	Construção em alvenaria		
Cobertura		Laje	X	Fibrocimento		Cerâmica	
		Zinco		Material aproveitado			Outros
Área Construída e Número de Pavimentos da Ocupação							
Área Total Construída (m <sup>2</sup> )		47,03			nº de Pavimentos		0
<b>06 CONDIÇÕES DA OCUPAÇÃO</b>							
Condições de Utilização							
		Exclusivamente Residencial		Exclusivamente Comercial		Exclusivamente Industrial	
		Agropecuários		Residencial e Industrial		Residencial e Comercial	
		Outros:					
<b>07 CARACTERÍSTICAS DA OCUPAÇÃO RESIDENCIAL</b>							
Categoria dos Ocupantes							
Tipos		Quantidade					
Membros da família		0					
Empregados permanentes		0					
Empregados temporários		0					
Parceiros/meeiros		0					
Outros		0					
Economia de Subsistência			Sim	X	Não		
Tipo de Produção local		Agricultura		Criação de Animais		Manufatura	
						Máquinas e Equipamentos	Outros

		<b>CADASTRO SÓCIOECONÔMICO</b>					
Condições do Entrevistado							
Titular da Família		Cônjuge do Titular da Família		Titular da Família Secundária			
Cônjuge do Titular da Família Secundária		Outros:					
Tipo de Residência							
Edificação Isolada		Conjunto de Edificações		Condomínio			
Aglomerado subnormal		Aglomerado Rural		Outros:			
<b>08 CARACTERÍSTICAS DA OCUPAÇÃO COMERCIAL / INDUSTRIAL</b>							
Condições do Entrevistado							
Dono do Estabelecimento		Funcionário		Outros:			
Atividade Comercial							
Bar		Mercearia		Quitanda		Açougue	
Farmácia		Barraca		Barbearia		Indústria	
Outros:							
Faturamento Médio Mensal (R\$)							
Menos de 250,00		De 251,00 à 500,00		De 501,00 à 1.000,00		De 1.001,00 à 2.000,00	
De 2.001,00 à 5.000,00		De 5.001,00 à 10.000,00		Mais de 10.000,00			
Categoria dos Empregados:		0 Mão de obra familiar		0		Contratados	
<b>09 ESTIMATIVAS E PERSPECTIVAS</b>							
Valores Estimados da Ocupação pelo Ocupante (R\$)							
Expectativas Quanto ao Futuro							
Interesse em permanecer no local		Interesse em permanecer no bairro		Interesse em permanecer no município			
Interesse em ir para a área urbana		Interesse em retornar ao local de origem		Interesse em ir para a área rural			
Outros:							
Expectativas Quanto a Mudança de Atividade							
Interesse em parecer na mesma atividade				Interesse em mudar de atividade			
Outro tipo de atividade:							
Viabilidade do Remanescente do Terreno Ocupado							
Há área remanescente suficiente para a relocação da ocupação							
Há área para a manutenção dos modelos de produção vigentes							
Não há área suficiente para a relocação da ocupação							
Não há área suficiente para a relocação e produção vigentes							
As condições topográficas da área são adversas para qualquer tipo de relocação							
Outros:							