
		CADASTRO DE OCUPAÇÃO					
01 DADOS DO LEVANTAMENTO DE CAMPO							
Código Cadastro		BR-101_ES_205+520_S_COS_PM_ED_FD 6700					
Técnico Responsável		VINÍCIUS BARRETO DE SANTANA			Data	09/04/2014	
02 DADOS DO OCUPANTE							
Nome / Razão Social		ROBERTO CARLOS CHINAI					
Contato							
03 LOCALIZAÇÃO							
Rodovia	BR-101		km	205+520		Sentido	SUL
Município	JOÃO NEIVA		Bairro			UF	ES
Coordenadas	N	7814320,256			E	355756,689	
04 CARACTERIZAÇÃO							
Localização		Pista Principal		X	Pista Marginal		
Faixa Ocupada	X	Faixa de Domínio			Faixa "Non Aedificandi"	Faixa de Domínio e Faixa "Non Aedificandi"	
Tipo de Ocupação	X	Edificação			Barraca	Placa	Outdoor
		Totem			Agricultura	Entulho	Radar
		Semáforo			Muro		Caixa D'Água
		Rede de Telecomunicação			Rede de Água e Esgoto		Rede de Eletricidade
		Rede Petróleo e Gás			Ponto de Ônibus		Outros
Tipo de Edificação		Residencial			Comercial	Industrial	Institucional
		Misto			Público	X	Outros
Zona	X	Rural			Urbana		
Época Construção		Antes de 1979		X	Depois de 1979		
Posicionamento		Transversal			Longitudinal	X	Pontual
		Aérea			Subterrânea	X	Superfície
2ª Coordenadas	N	0			E	0	
05 DADOS CADASTRAIS							
Extensão da Faixa de Domínio na localidade (m)				40			
Extensão da Faixa "Non Aedificandi" na localidade (m)				15,00			
Área aproximada da Ocupação (m²) Faixa de Domínio				4,26			
Área aproximada da Ocupação (m²) na Faixa "Non Aedificandi"							
Área aproximada da Ocupação (m²) na Faixa de Domínio e Faixa "Non Aedificandi"							
06 OBSERVAÇÕES							

	<p>CADASTRO DE OCUPAÇÃO</p>	
07	RELATÓRIO FOTOGRÁFICO DA OCUPAÇÃO	
		
<p>Data da Foto: 09/04/14 - Direção: 187,3 - Latitude: -19,7615847923046 - Longitude: -40,3767765686292</p>	<p>Data da Foto: 09/04/14 - Direção 237,8 - Latitude -19,7615850437617 - Longitude -40,3767528478432</p>	
		
<p>Data da Foto: 09/04/14 - Direção: 70,9 - Latitude: -19,7615585150381 - Longitude: -40,3767754789818</p>		

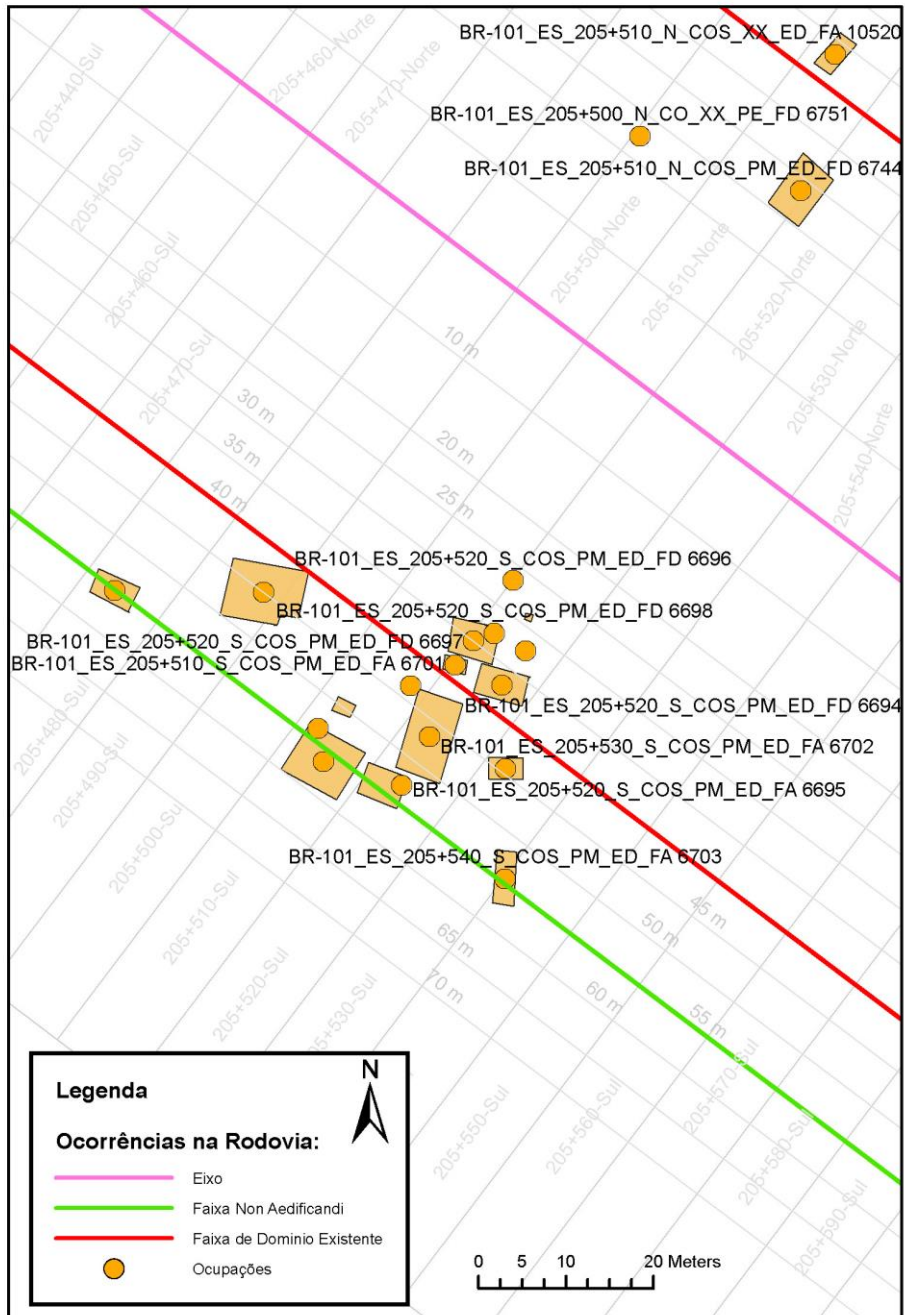




CADASTRO DE OCUPAÇÃO



08

CROQUI ESQUEMÁTICO



		CADASTRO SÓCIOECONÔMICO																			
01 DADOS DO LEVANTAMENTO DE CAMPO																					
Código Cadastro		BR-101_ES_205+520_S_COS_PM_ED_FD 6700																			
Técnico Responsável		VINÍCIUS BARRETO DE SANTANA			Data	09/04/2014															
02 DADOS DO OCUPANTE																					
Nome / Razão Social		ROBERTO CARLOS CHINAI																			
Contato																					
03 DADOS DO ENTREVISTADO																					
Nome do Entrevistado																					
Contato																					
04 LOCALIZAÇÃO																					
Rodovia	BR-101	km	205+520	Sentido	SUL																
Município	JOÃO NEIVA	Bairro		UF	ES																
Coordenadas	N	7814320,256	E	355756,689																	
Zona	X	Rural		Urbana																	
Dados Gerais:																					
	Entrevista Realizada		Adulto Ausente		Recusa à Entrevista																
	Ocupação Fechada		Ocupação Abandonada		Outros																
05 CARACTERÍSTICAS DA OCUPAÇÃO																					
Condições de Ocupação			Próprio		Alugado		Cedido		Ocupação		Outros										
Tempo de Ocupação		0																			
Tipo de Documentação Existente																					
	Escritura Registrada			Documento de Posse			Requerimento de Usucapião														
	Termo de Cessão			Termo de Doação			Contrato de Compra e Venda														
	Recibo de Compra e Venda			Nenhum Documento			Não Informado														
	Outros:																				
Tipologia da Construção																					
Fechamento				Construção e madeira				Construção em alvenaria				Construção mista				Outras					
Cobertura				Laje				Fibrocimento				Cerâmica				Plástico				Madeira	
				Zinco				Material aproveitado				Outros									
Área Construída e Número de Pavimentos da Ocupação																					
Área Total Construída (m ²)		4,26				nº de Pavimentos		0													
06 CONDIÇÕES DA OCUPAÇÃO																					
Condições de Utilização																					
	Exclusivamente Residencial			Exclusivamente Comercial			Exclusivamente Industrial														
	Agropecuários			Residencial e Industrial			Residencial e Comercial														
	Outros:																				
07 CARACTERÍSTICAS DA OCUPAÇÃO RESIDENCIAL																					
Categoria dos Ocupantes																					
Tipos		Quantidade																			
Membros da família		0																			
Empregados permanentes		0																			
Empregados temporários		0																			
Parceiros/meeiros		0																			
Outros		0																			
Economia de Subsistência			Sim	X	Não																
Tipo de Produção local			Agricultura		Criação de Animais		Manufatura		Máquinas e Equipamentos		Outros										

		CADASTRO SÓCIOECONÔMICO					
Condições do Entrevistado							
Titular da Família		Cônjuge do Titular da Família		Titular da Família Secundária			
Cônjuge do Titular da Família Secundária		Outros:					
Tipo de Residência							
Edificação Isolada		Conjunto de Edificações		Condomínio			
Aglomerado subnormal		Aglomerado Rural		Outros:			
08 CARACTERÍSTICAS DA OCUPAÇÃO COMERCIAL / INDUSTRIAL							
Condições do Entrevistado							
Dono do Estabelecimento		Funcionário		Outros:			
Atividade Comercial							
Bar		Mercearia		Quitanda		Açougue	
Farmácia		Barraca		Barbearia		Indústria	
Outros:							
Faturamento Médio Mensal (R\$)							
Menos de 250,00		De 251,00 à 500,00		De 501,00 à 1.000,00		De 1.001,00 à 2.000,00	
De 2.001,00 à 5.000,00		De 5.001,00 à 10.000,00		Mais de 10.000,00			
Categoria dos Empregados:		0 Mão de obra familiar		0		Contratados	
09 ESTIMATIVAS E PERSPECTIVAS							
Valores Estimados da Ocupação pelo Ocupante (R\$)							
Expectativas Quanto ao Futuro							
Interesse em permanecer no local		Interesse em permanecer no bairro		Interesse em permanecer no município			
Interesse em ir para a área urbana		Interesse em retornar ao local de origem		Interesse em ir para a área rural			
Outros:							
Expectativas Quanto a Mudança de Atividade							
Interesse em parecer na mesma atividade				Interesse em mudar de atividade			
Outro tipo de atividade:							
Viabilidade do Remanescente do Terreno Ocupado							
Há área remanescente suficiente para a relocação da ocupação							
Há área para a manutenção dos modelos de produção vigentes							
Não há área suficiente para a relocação da ocupação							
Não há área suficiente para a relocação e produção vigentes							
As condições topográficas da área são adversas para qualquer tipo de relocação							
Outros:							