
		CADASTRO DE OCUPAÇÃO						
01 DADOS DO LEVANTAMENTO DE CAMPO								
Código Cadastro		BR-101_ES_205+070_S_COS_PM_ED_FDA 6679						
Técnico Responsável		VINÍCIUS BARRETO DE SANTANA			Data	09/04/2014		
02 DADOS DO OCUPANTE								
Nome / Razão Social		NÃO IDENTIFICADO						
Contato								
03 LOCALIZAÇÃO								
Rodovia	BR-101		km	205+070		Sentido	SUL	
Município	JOÃO NEIVA		Bairro	CENTRO		UF	ES	
Coordenadas	N	7814638,018			E	355435,403		
04 CARACTERIZAÇÃO								
Localização		Pista Principal		X	Pista Marginal			
Faixa Ocupada		Faixa de Domínio			Faixa "Non Aedificandi"	X	Faixa de Domínio e Faixa "Non Aedificandi"	
Tipo de Ocupação	X	Edificação			Barraca		Placa	Outdoor
		Totem			Agricultura		Entulho	Radar
		Semáforo			Muro			Caixa D'Água
		Rede de Telecomunicação			Rede de Água e Esgoto			Rede de Eletricidade
		Rede Petróleo e Gás			Ponto de Ônibus			Outros
Tipo de Edificação	X	Residencial			Comercial		Industrial	Institucional
		Misto			Público		Outros	
Zona		Rural		X	Urbana			
Época Construção		Antes de 1979		X	Depois de 1979			
Posicionamento		Transversal			Longitudinal		X	Pontual
		Aérea			Subterrânea		X	Superfície
2ª Coordenadas	N	0			E	0		
05 DADOS CADASTRAIS								
Extensão da Faixa de Domínio na localidade (m)				40				
Extensão da Faixa "Non Aedificandi" na localidade (m)				15,00				
Área aproximada da Ocupação (m²) Faixa de Domínio								
Área aproximada da Ocupação (m²) na Faixa "Non Aedificandi"								
Área aproximada da Ocupação (m²) na Faixa de Domínio e Faixa "Non Aedificandi"				116,86				
06 OBSERVAÇÕES								

	<p>CADASTRO DE OCUPAÇÃO</p>	
<p>07</p>	<p>RELATÓRIO FOTOGRÁFICO DA OCUPAÇÃO</p>	
		
<p>Data da Foto: 09/04/14 - Direção: 131,8 - Latitude: -19,7585478192379 - Longitude: -40,37973873321</p>	<p>Data da Foto: 09/04/14 - Direção 89,9 - Latitude -19,7585244756376 - Longitude -40,3797689918805</p>	
		
<p>Data da Foto: 09/04/14 - Direção: 157,0 - Latitude: -19,7585964761858 - Longitude: -40,3796996735412</p>		






CADASTRO DE OCUPAÇÃO





08

CROQUI ESQUEMÁTICO



		CADASTRO SÓCIOECONÔMICO							
01 DADOS DO LEVANTAMENTO DE CAMPO									
Código Cadastro		BR-101_ES_205+070_S_COS_PM_ED_FDA 6679							
Técnico Responsável		VINÍCIUS BARRETO DE SANTANA			Data	09/04/2014			
02 DADOS DO OCUPANTE									
Nome / Razão Social		NÃO IDENTIFICADO							
Contato									
03 DADOS DO ENTREVISTADO									
Nome do Entrevistado									
Contato									
04 LOCALIZAÇÃO									
Rodovia	BR-101	km	205+070		Sentido	SUL			
Município	JOÃO NEIVA	Bairro	CENTRO		UF	ES			
Coordenadas	N	7814638,018			E	355435,403			
Zona		Rural	X	Urbana					
Dados Gerais:									
Entrevista Realizada					X	Recusa à Entrevista			
Ocupação Fechada						Outros			
05 CARACTERÍSTICAS DA OCUPAÇÃO									
Condições de Ocupação		Próprio		Alugado		Cedido			
Tempo de Ocupação		0							
Tipo de Documentação Existente									
Escritura Registrada					Documento de Posse		Requerimento de Usucapião		
Termo de Cessão					Termo de Doação		Contrato de Compra e Venda		
Recibo de Compra e Venda					Nenhum Documento		Não Informado		
Outros:									
Tipologia da Construção									
Fechamento		Construção e madeira		X	Construção em alvenaria		Construção mista		
Cobertura		Laje	X	Fibrocimento		Cerâmica		Plástico	
		Zinco		Material aproveitado		Outros			
Área Construída e Número de Pavimentos da Ocupação									
Área Total Construída (m ²)		116,86			nº de Pavimentos		0		
06 CONDIÇÕES DA OCUPAÇÃO									
Condições de Utilização									
Exclusivamente Residencial					Exclusivamente Comercial		Exclusivamente Industrial		
Agropecuários					Residencial e Industrial		Residencial e Comercial		
Outros:									
07 CARACTERÍSTICAS DA OCUPAÇÃO RESIDENCIAL									
Categoria dos Ocupantes									
Tipos		Quantidade							
Membros da família		0							
Empregados permanentes		0							
Empregados temporários		0							
Parceiros/meeiros		0							
Outros		0							
Economia de Subsistência		Sim		X	Não				
Tipo de Produção local		Agricultura		Criação de Animais		Manufatura		Máquinas e Equipamentos	
								Outros	

		CADASTRO SÓCIOECONÔMICO							
Condições do Entrevistado									
Titular da Família		Cônjuge do Titular da Família		Titular da Família Secundária					
Cônjuge do Titular da Família Secundária		Outros:							
Tipo de Residência									
Edificação Isolada		Conjunto de Edificações		Condomínio					
Aglomerado subnormal		Aglomerado Rural		Outros:					
08	CARACTERÍSTICAS DA OCUPAÇÃO COMERCIAL / INDUSTRIAL								
Condições do Entrevistado									
Dono do Estabelecimento		Funcionário		Outros:					
Atividade Comercial									
Bar		Mercearia		Quitanda		Açougue			
Farmácia		Barraca		Barbearia		Indústria			
Outros:									
Faturamento Médio Mensal (R\$)									
Menos de 250,00		De 251,00 à 500,00		De 501,00 à 1.000,00		De 1.001,00 à 2.000,00			
De 2.001,00 à 5.000,00		De 5.001,00 à 10.000,00		Mais de 10.000,00					
Categoria dos Empregados:		0		Mão de obra familiar		0		Contratados	
09	ESTIMATIVAS E PERSPECTIVAS								
Valores Estimados da Ocupação pelo Ocupante (R\$)									
Expectativas Quanto ao Futuro									
Interesse em permanecer no local		Interesse em permanecer no bairro		Interesse em permanecer no município					
Interesse em ir para a área urbana		Interesse em retornar ao local de origem		Interesse em ir para a área rural					
Outros:									
Expectativas Quanto a Mudança de Atividade									
Interesse em parecer na mesma atividade				Interesse em mudar de atividade					
Outro tipo de atividade:									
Viabilidade do Remanescente do Terreno Ocupado									
Há área remanescente suficiente para a relocação da ocupação									
Há área para a manutenção dos modelos de produção vigentes									
Não há área suficiente para a relocação da ocupação									
Não há área suficiente para a relocação e produção vigentes									
As condições topográficas da área são adversas para qualquer tipo de relocação									
Outros:									