
		CADASTRO DE OCUPAÇÃO						
01 DADOS DO LEVANTAMENTO DE CAMPO								
Código Cadastro		BR-101_ES_204+700_N_COS_PM_ED_FDA 5387						
Técnico Responsável		VINÍCIUS BARRETO DE SANTANA			Data	07/04/2014		
02 DADOS DO OCUPANTE								
Nome / Razão Social		ELIANA DA SILVA PEREIRA						
Contato		(27) 998184827						
03 LOCALIZAÇÃO								
Rodovia	BR-101		km	204+700		Sentido	NORTE	
Município	JOÃO NEIVA		Bairro	COABE		UF	ES	
Coordenadas	N	7815027,92			E	355451,984		
04 CARACTERIZAÇÃO								
Localização		Pista Principal		X	Pista Marginal			
Faixa Ocupada		Faixa de Domínio			Faixa "Non Aedificandi"	X	Faixa de Domínio e Faixa "Non Aedificandi"	
Tipo de Ocupação	X	Edificação			Barraca		Placa	Outdoor
		Totem			Agricultura		Entulho	Radar
		Semáforo			Muro			Caixa D'Água
		Rede de Telecomunicação			Rede de Água e Esgoto			Rede de Eletricidade
		Rede Petróleo e Gás			Ponto de Ônibus			Outros
Tipo de Edificação	X	Residencial			Comercial		Industrial	Institucional
		Misto			Público		Outros	
Zona		Rural		X	Urbana			
Época Construção		Antes de 1979		X	Depois de 1979			
Posicionamento		Transversal			Longitudinal	X	Pontual	
		Aérea			Subterrânea	X	Superfície	
2ª Coordenadas	N	0			E	0		
05 DADOS CADASTRAIS								
Extensão da Faixa de Domínio na localidade (m)				40				
Extensão da Faixa "Non Aedificandi" na localidade (m)				15,00				
Área aproximada da Ocupação (m²) Faixa de Domínio								
Área aproximada da Ocupação (m²) na Faixa "Non Aedificandi"								
Área aproximada da Ocupação (m²) na Faixa de Domínio e Faixa "Non Aedificandi"				55,27				
06 OBSERVAÇÕES								

	<p>CADASTRO DE OCUPAÇÃO</p>	
07	RELATÓRIO FOTOGRÁFICO DA OCUPAÇÃO	
		
<p>Data da Foto: 07/04/14 - Direção: 326,4 - Latitude: -19,7552303876912 - Longitude: -40,3796518966932</p>	<p>Data da Foto: 07/04/14 - Direção 15,5 - Latitude -19,7551668109556 - Longitude -40,3796352167059</p>	
		
<p>Data da Foto: 07/04/14 - Direção: 54,2 - Latitude: -19,7551489994114 - Longitude: -40,3796061315018</p>		



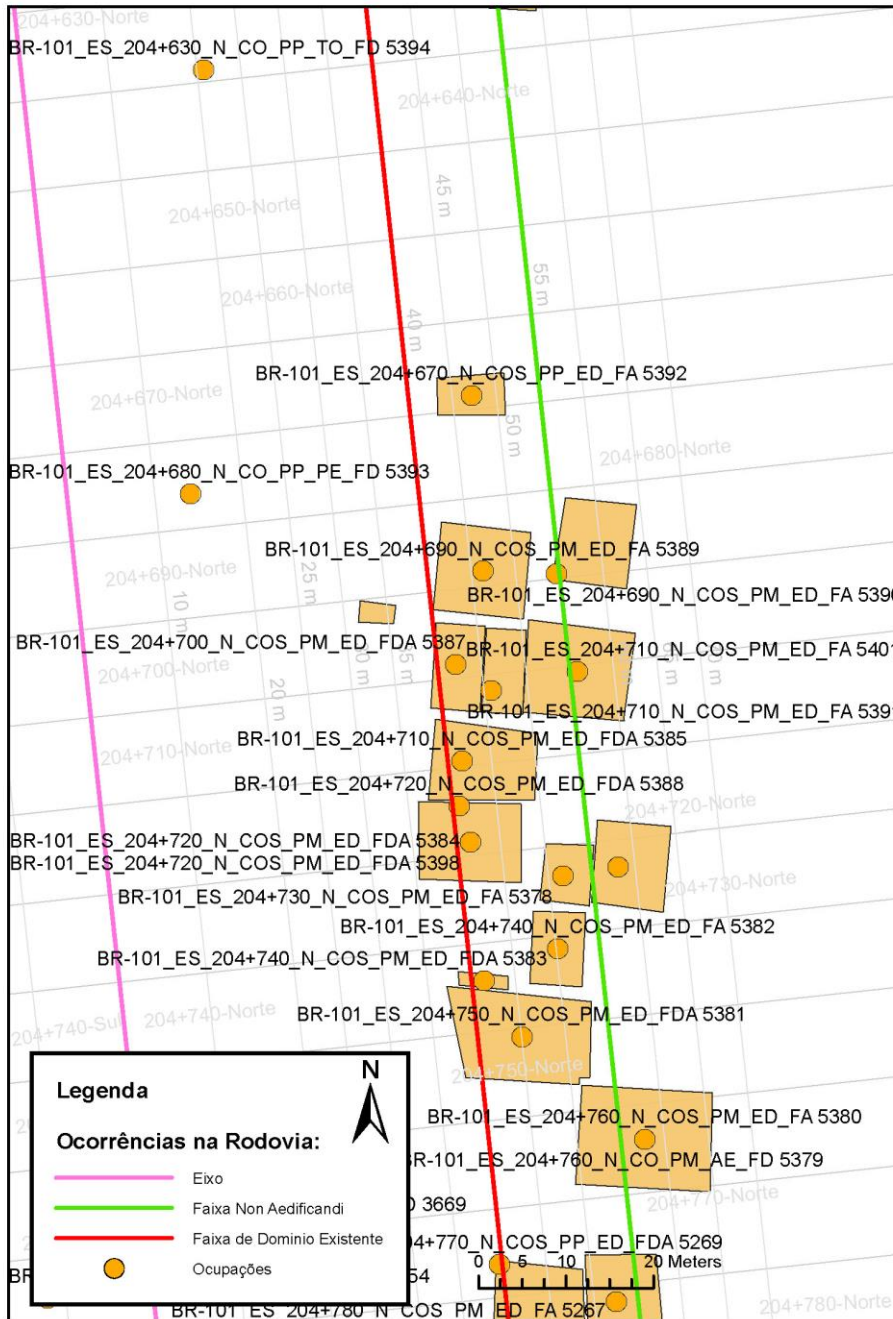
CADASTRO DE OCUPAÇÃO







08

CROQUI ESQUEMÁTICO

BR-101_ES_204+700_N_COS_PM_ED_FDA 5387



		CADASTRO SÓCIOECONÔMICO										
01 DADOS DO LEVANTAMENTO DE CAMPO												
Código Cadastro		BR-101_ES_204+700_N_COS_PM_ED_FDA 5387										
Técnico Responsável		VINÍCIUS BARRETO DE SANTANA			Data	07/04/2014						
02 DADOS DO OCUPANTE												
Nome / Razão Social		ELIANA DA SILVA PEREIRA										
Contato		(27) 998184827										
03 DADOS DO ENTREVISTADO												
Nome do Entrevistado		ELIANA DA SILVA PEREIRA										
Contato		(27) 998184827										
04 LOCALIZAÇÃO												
Rodovia	BR-101		km	204+700		Sentido	NORTE					
Município	JOÃO NEIVA		Bairro	COABE		UF	ES					
Coordenadas	N	7815027,92			E	355451,984						
Zona		Rural	X	Urbana								
Dados Gerais:												
	Entrevista Realizada			Adulto Ausente			Recusa à Entrevista					
X	Ocupação Fechada			Ocupação Abandonada			Outros					
05 CARACTERÍSTICAS DA OCUPAÇÃO												
Condições de Ocupação			Próprio	X	Alugado		Cedido		Ocupação		Outros	
Tempo de Ocupação		13										
Tipo de Documentação Existente												
X	Escritura Registrada			Documento de Posse			Requerimento de Usucapião					
	Termo de Cessão			Termo de Doação			Contrato de Compra e Venda					
	Recibo de Compra e Venda			Nenhum Documento			Não Informado					
	Outros:											
Tipologia da Construção												
Fechamento			Construção e madeira		X	Construção em alvenaria			Construção mista			Outras
Cobertura			Laje	X	Fibrocimento			Cerâmica		Plástico		Madeira
			Zinco		Material aproveitado			Outros				
Área Construída e Número de Pavimentos da Ocupação												
Área Total Construída (m ²)		55,27				nº de Pavimentos		3				
06 CONDIÇÕES DA OCUPAÇÃO												
Condições de Utilização												
X	Exclusivamente Residencial			Exclusivamente Comercial			Exclusivamente Industrial					
	Agropecuários			Residencial e Industrial			Residencial e Comercial					
	Outros:											
07 CARACTERÍSTICAS DA OCUPAÇÃO RESIDENCIAL												
Categoria dos Ocupantes												
Tipos		Quantidade										
Membros da família		3										
Empregados permanentes		0										
Empregados temporários		0										
Parceiros/meeiros		0										
Outros		0										
Economia de Subsistência			Sim	X	Não							
Tipo de Produção local			Agricultura		Criação de Animais			Manufatura			Máquinas e Equipamentos	Outros

		CADASTRO SÓCIOECONÔMICO					
Condições do Entrevistado							
Titular da Família		X	Cônjuge do Titular da Família		Titular da Família Secundária		
Cônjuge do Titular da Família Secundária		Outros:					
Tipo de Residência							
Edificação Isolada		X	Conjunto de Edificações		Condomínio		
Aglomerado subnormal		Aglomerado Rural		Outros:			
08	CARACTERÍSTICAS DA OCUPAÇÃO COMERCIAL / INDUSTRIAL						
Condições do Entrevistado							
Dono do Estabelecimento		Funcionário			Outros:		
Atividade Comercial							
Bar		Mercearia		Quitanda		Açougue	
Farmácia		Barraca		Barbearia		Indústria	
Outros:							
Faturamento Médio Mensal (R\$)							
Menos de 250,00		De 251,00 à 500,00		De 501,00 à 1.000,00		De 1.001,00 à 2.000,00	
De 2.001,00 à 5.000,00		De 5.001,00 à 10.000,00		Mais de 10.000,00			
Categoria dos Empregados:		0	Mão de obra familiar			0	Contratados
09	ESTIMATIVAS E PERSPECTIVAS						
Valores Estimados da Ocupação pelo Ocupante (R\$)							
Expectativas Quanto ao Futuro							
Interesse em permanecer no local		Interesse em permanecer no bairro		X	Interesse em permanecer no município		
Interesse em ir para a área urbana		Interesse em retornar ao local de origem		Interesse em ir para a área rural			
Outros:							
Expectativas Quanto a Mudança de Atividade							
Interesse em parecer na mesma atividade			Interesse em mudar de atividade				
Outro tipo de atividade:							
Viabilidade do Remanescente do Terreno Ocupado							
Há área remanescente suficiente para a relocação da ocupação							
Há área para a manutenção dos modelos de produção vigentes							
X	Não há área suficiente para a relocação da ocupação						
Não há área suficiente para a relocação e produção vigentes							
As condições topográficas da área são adversas para qualquer tipo de relocação							
Outros:							