
		<b>CADASTRO DE OCUPAÇÃO</b>					
<b>01 DADOS DO LEVANTAMENTO DE CAMPO</b>							
Código Cadastro		BR-101_ES_204+320_S_COS_PM_ED_FDA 4562					
Técnico Responsável		VINÍCIUS BARRETO DE SANTANA			Data	01/04/2014	
<b>02 DADOS DO OCUPANTE</b>							
Nome / Razão Social		AUGUSTINE CUZINI					
Contato		27 998935757					
<b>03 LOCALIZAÇÃO</b>							
Rodovia	BR-101	km	204+320		Sentido	SUL	
Município	JOÃO NEIVA	Bairro			UF	ES	
Coordenadas	N	7815416,128			E	355350,151	
<b>04 CARACTERIZAÇÃO</b>							
Localização		Pista Principal	X	Pista Marginal			
Faixa Ocupada		Faixa de Domínio		Faixa "Non Aedificandi"	X	Faixa de Domínio e Faixa "Non Aedificandi"	
Tipo de Ocupação	X	Edificação		Barraca		Placa	Outdoor
		Totem		Agricultura		Entulho	Radar
		Semáforo		Muro			Caixa D'Água
		Rede de Telecomunicação		Rede de Água e Esgoto			Rede de Eletricidade
		Rede Petróleo e Gás		Ponto de Ônibus			Outros
Tipo de Edificação	X	Residencial		Comercial		Industrial	Institucional
		Misto		Público		Outros	
Zona		Rural	X	Urbana			
Época Construção		Antes de 1979	X	Depois de 1979			
Posicionamento		Transversal		Longitudinal	X	Pontual	
		Aérea		Subterrânea	X	Superfície	
2ª Coordenadas	N	0			E	0	
<b>05 DADOS CADASTRAIS</b>							
Extensão da Faixa de Domínio na localidade (m)		40					
Extensão da Faixa "Non Aedificandi" na localidade (m)		15,00					
Área aproximada da Ocupação (m²) Faixa de Domínio							
Área aproximada da Ocupação (m²) na Faixa "Non Aedificandi"							
Área aproximada da Ocupação (m²) na Faixa de Domínio e Faixa "Non Aedificandi"		86,19					
<b>06 OBSERVAÇÕES</b>							

	<p><b>CADASTRO DE OCUPAÇÃO</b></p>	
07	RELATÓRIO FOTOGRÁFICO DA OCUPAÇÃO	
		
<p>Data da Foto: 01/04/14 - Direção: 320,8 - Latitude: -19,7517114551922 - Longitude: -40,3806138039011</p>	<p>Data da Foto: 01/04/14 - Direção 274,9 - Latitude -19,7517832042833 - Longitude -40,3805874009061</p>	
		
<p>Data da Foto: 01/04/14 - Direção: 194,7 - Latitude: -19,7516876086777 - Longitude: -40,38043384444</p>		

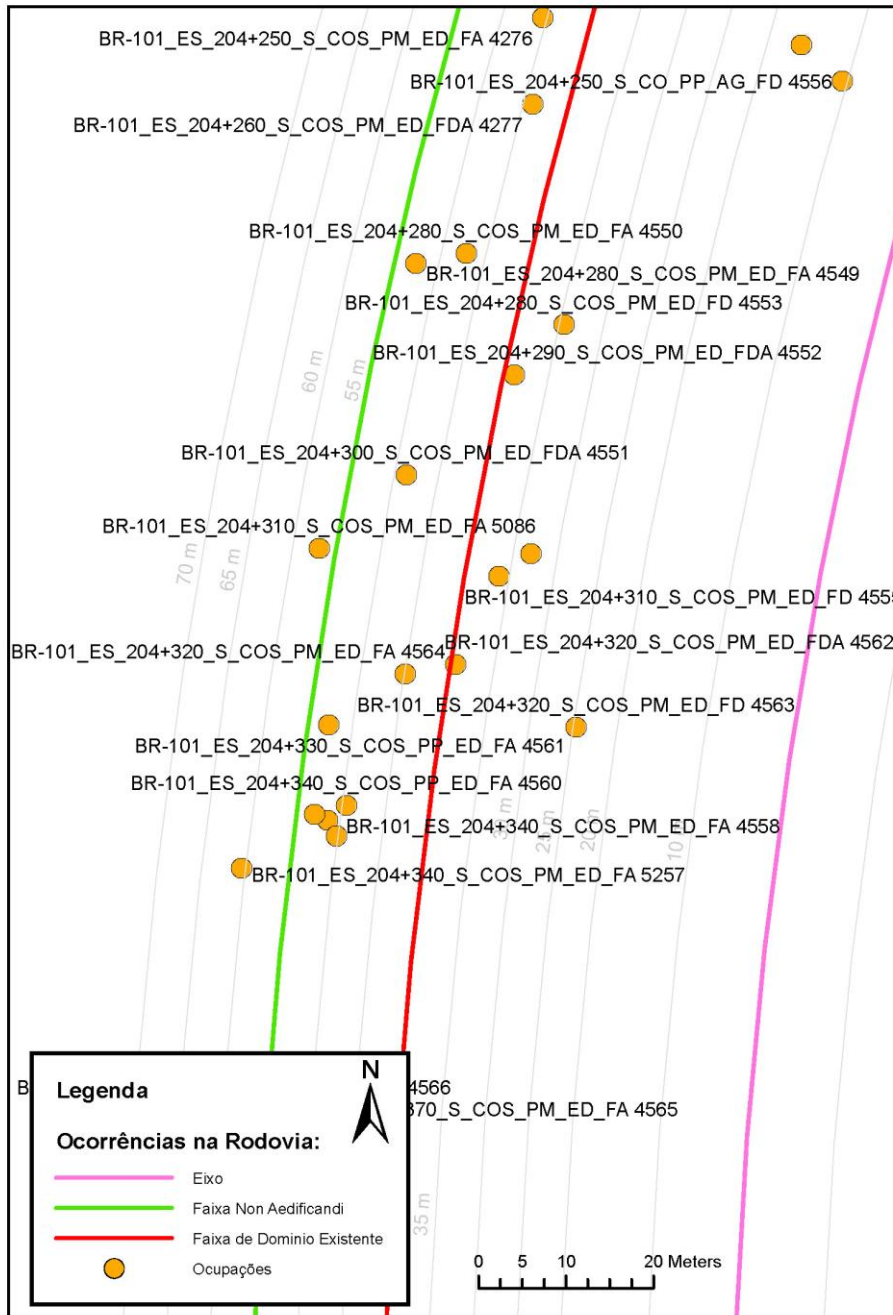




CADASTRO DE OCUPAÇÃO





08

CROQUI ESQUEMÁTICO



		<b>CADASTRO SÓCIOECONÔMICO</b>					
<b>01 DADOS DO LEVANTAMENTO DE CAMPO</b>							
Código Cadastro		BR-101_ES_204+320_S_COS_PM_ED_FDA 4562					
Técnico Responsável		VINÍCIUS BARRETO DE SANTANA			Data	01/04/2014	
<b>02 DADOS DO OCUPANTE</b>							
Nome / Razão Social		AUGUSTINE CUZINI					
Contato		27 998935757					
<b>03 DADOS DO ENTREVISTADO</b>							
Nome do Entrevistado							
Contato							
<b>04 LOCALIZAÇÃO</b>							
Rodovia	BR-101	km	204+320	Sentido	SUL		
Município	JOÃO NEIVA	Bairro		UF	ES		
Coordenadas	N	7815416,128	E	355350,151			
Zona		Rural	X	Urbana			
Dados Gerais:							
Entrevista Realizada		Adulto Ausente		Recusa à Entrevista			
Ocupação Fechada		Ocupação Abandonada		Outros			
<b>05 CARACTERÍSTICAS DA OCUPAÇÃO</b>							
Condições de Ocupação		Próprio	Alugado	Cedido	Ocupação	Outros	
Tempo de Ocupação		0					
Tipo de Documentação Existente							
Escritura Registrada		Documento de Posse		Requerimento de Usucapião			
Termo de Cessão		Termo de Doação		Contrato de Compra e Venda			
Recibo de Compra e Venda		Nenhum Documento		Não Informado			
Outros:							
Tipologia da Construção							
Fechamento		Construção e madeira	Construção em alvenaria	Construção mista	Outras		
Cobertura		Laje	Fibrocimento	Cerâmica	Plástico	Madeira	
		Zinco	Material aproveitado	Outros			
Área Construída e Número de Pavimentos da Ocupação							
Área Total Construída (m <sup>2</sup> )	86,19			nº de Pavimentos	0		
<b>06 CONDIÇÕES DA OCUPAÇÃO</b>							
Condições de Utilização							
Exclusivamente Residencial		Exclusivamente Comercial		Exclusivamente Industrial			
Agropecuários		Residencial e Industrial		Residencial e Comercial			
Outros:							
<b>07 CARACTERÍSTICAS DA OCUPAÇÃO RESIDENCIAL</b>							
Categoria dos Ocupantes							
Tipos		Quantidade					
Membros da família		0					
Empregados permanentes		0					
Empregados temporários		0					
Parceiros/meeiros		0					
Outros		0					
Economia de Subsistência		Sim	X	Não			
Tipo de Produção local		Agricultura	Criação de Animais	Manufatura	Máquinas e Equipamentos	Outros	

		<b>CADASTRO SÓCIOECONÔMICO</b>							
Condições do Entrevistado									
Titular da Família		Cônjuge do Titular da Família		Titular da Família Secundária					
Cônjuge do Titular da Família Secundária		Outros:							
Tipo de Residência									
Edificação Isolada		Conjunto de Edificações		Condomínio					
Aglomerado subnormal		Aglomerado Rural		Outros:					
<b>08</b>	<b>CARACTERÍSTICAS DA OCUPAÇÃO COMERCIAL / INDUSTRIAL</b>								
Condições do Entrevistado									
Dono do Estabelecimento		Funcionário		Outros:					
Atividade Comercial									
Bar		Mercearia		Quitanda		Açougue			
Farmácia		Barraca		Barbearia		Indústria			
Outros:									
Faturamento Médio Mensal (R\$)									
Menos de 250,00		De 251,00 à 500,00		De 501,00 à 1.000,00		De 1.001,00 à 2.000,00			
De 2.001,00 à 5.000,00		De 5.001,00 à 10.000,00		Mais de 10.000,00					
Categoria dos Empregados:		0		Mão de obra familiar		0		Contratados	
<b>09</b>	<b>ESTIMATIVAS E PERSPECTIVAS</b>								
Valores Estimados da Ocupação pelo Ocupante (R\$)									
Expectativas Quanto ao Futuro									
Interesse em permanecer no local		Interesse em permanecer no bairro		Interesse em permanecer no município					
Interesse em ir para a área urbana		Interesse em retornar ao local de origem		Interesse em ir para a área rural					
Outros:									
Expectativas Quanto a Mudança de Atividade									
Interesse em parecer na mesma atividade				Interesse em mudar de atividade					
Outro tipo de atividade:									
Viabilidade do Remanescente do Terreno Ocupado									
Há área remanescente suficiente para a relocação da ocupação									
Há área para a manutenção dos modelos de produção vigentes									
Não há área suficiente para a relocação da ocupação									
Não há área suficiente para a relocação e produção vigentes									
As condições topográficas da área são adversas para qualquer tipo de relocação									
Outros:									