
		<b>CADASTRO DE OCUPAÇÃO</b>						
<b>01 DADOS DO LEVANTAMENTO DE CAMPO</b>								
Código Cadastro		BR-101_ES_204+200_S_COS_PM_ED_FDA 4266						
Técnico Responsável		VINÍCIUS BARRETO DE SANTANA			Data	31/03/2014		
<b>02 DADOS DO OCUPANTE</b>								
Nome / Razão Social		ASTÊNIO MORENO BETZEL SANTOS						
Contato		27 996005750						
<b>03 LOCALIZAÇÃO</b>								
Rodovia	BR-101		km	204+200		Sentido	SUL	
Município	JOÃO NEIVA		Bairro	SANTA LUZIA		UF	ES	
Coordenadas	N	7815546,975			E	355381,863		
<b>04 CARACTERIZAÇÃO</b>								
Localização		Pista Principal		X	Pista Marginal			
Faixa Ocupada		Faixa de Domínio			Faixa "Non Aedificandi"	X	Faixa de Domínio e Faixa "Non Aedificandi"	
Tipo de Ocupação	X	Edificação			Barraca		Placa	Outdoor
		Totem			Agricultura		Entulho	Radar
		Semáforo			Muro			Caixa D'Água
		Rede de Telecomunicação			Rede de Água e Esgoto			Rede de Eletricidade
		Rede Petróleo e Gás			Ponto de Ônibus			Outros
Tipo de Edificação	X	Residencial			Comercial		Industrial	Institucional
		Misto			Público		Outros	
Zona		Rural		X	Urbana			
Época Construção		Antes de 1979		X	Depois de 1979			
Posicionamento		Transversal			Longitudinal		X	Pontual
		Aérea			Subterrânea		X	Superfície
2ª Coordenadas	N	0			E	0		
<b>05 DADOS CADASTRAIS</b>								
Extensão da Faixa de Domínio na localidade (m)				40				
Extensão da Faixa "Non Aedificandi" na localidade (m)				15,00				
Área aproximada da Ocupação (m²) Faixa de Domínio								
Área aproximada da Ocupação (m²) na Faixa "Non Aedificandi"								
Área aproximada da Ocupação (m²) na Faixa de Domínio e Faixa "Non Aedificandi"				30,17				
<b>06 OBSERVAÇÕES</b>								

	<p><b>CADASTRO DE OCUPAÇÃO</b></p>	
07	RELATÓRIO FOTOGRÁFICO DA OCUPAÇÃO	
		
<p>Data da Foto: 31/03/14 - Direção: 205,6 - Latitude: -19,750397508051 - Longitude: -40,3801887575913</p>	<p>Data da Foto: 31/03/14 - Direção 143,0 - Latitude -19,750371105056 - Longitude -40,380172161423</p>	
		
<p>Data da Foto: 31/03/14 - Direção: 266,3 - Latitude: -19,7504459135418 - Longitude: -40,3802756779272</p>		

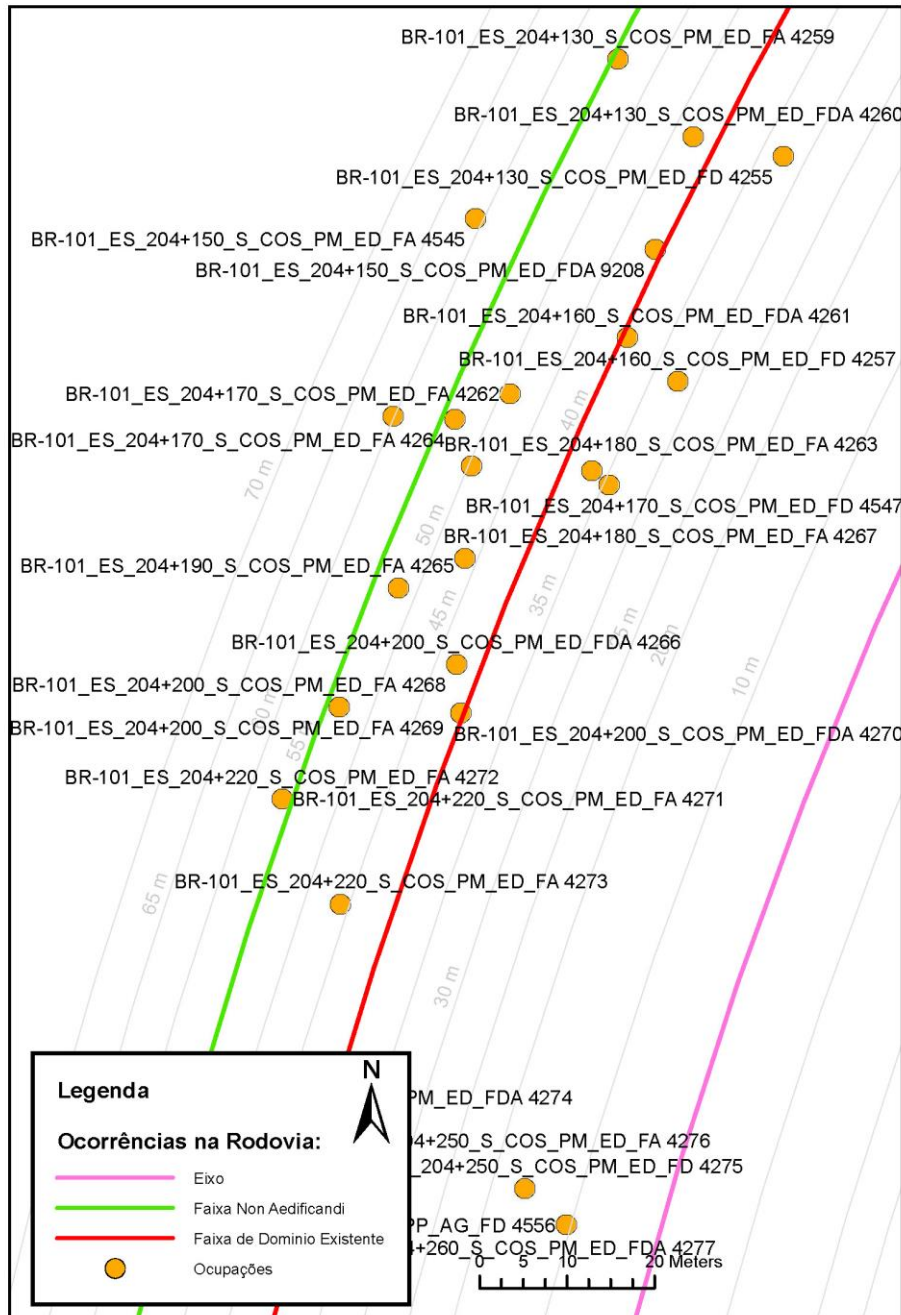




CADASTRO DE OCUPAÇÃO





08

CROQUI ESQUEMÁTICO



		<b>CADASTRO SÓCIOECONÔMICO</b>					
<b>01 DADOS DO LEVANTAMENTO DE CAMPO</b>							
Código Cadastro		BR-101_ES_204+200_S_COS_PM_ED_FDA 4266					
Técnico Responsável		VINÍCIUS BARRETO DE SANTANA			Data	31/03/2014	
<b>02 DADOS DO OCUPANTE</b>							
Nome / Razão Social		ASTÊNIO MORENO BETZEL SANTOS					
Contato		27 996005750					
<b>03 DADOS DO ENTREVISTADO</b>							
Nome do Entrevistado		BRUNO GOMES BETZEL SANTOS					
Contato		27 996005750					
<b>04 LOCALIZAÇÃO</b>							
Rodovia	BR-101		km	204+200		Sentido	SUL
Município	JOÃO NEIVA		Bairro	SANTA LUZIA		UF	ES
Coordenadas	N	7815546,975			E	355381,863	
Zona		Rural	X	Urbana			
Dados Gerais:							
X	Entrevista Realizada					Adulto Ausente	
	Ocupação Fechada					Ocupação Abandonada	Outros
<b>05 CARACTERÍSTICAS DA OCUPAÇÃO</b>							
Condições de Ocupação		X	Próprio		Alugado		Cedido
Tempo de Ocupação		1					
Tipo de Documentação Existente							
X	Escritura Registrada					Documento de Posse	
	Termo de Cessão					Termo de Doação	
	Recibo de Compra e Venda					Nenhum Documento	Não Informado
	Outros:						
Tipologia da Construção							
Fechamento		Construção e madeira	X	Construção em alvenaria		Construção mista	Outras
Cobertura		Laje		Fibrocimento	X	Cerâmica	
		Zinco		Material aproveitado		Outros	
Área Construída e Número de Pavimentos da Ocupação							
Área Total Construída (m <sup>2</sup> )		30,17			nº de Pavimentos		1
<b>06 CONDIÇÕES DA OCUPAÇÃO</b>							
Condições de Utilização							
X	Exclusivamente Residencial					Exclusivamente Comercial	
	Agropecuários					Residencial e Industrial	Residencial e Comercial
	Outros:						
<b>07 CARACTERÍSTICAS DA OCUPAÇÃO RESIDENCIAL</b>							
Categoria dos Ocupantes							
Tipos		Quantidade					
Membros da família		5					
Empregados permanentes		0					
Empregados temporários		0					
Parceiros/meeiros		0					
Outros		0					
Economia de Subsistência			Sim	X	Não		
Tipo de Produção local		Agricultura		Criação de Animais		Manufatura	Máquinas e Equipamentos
							Outros

		<b>CADASTRO SÓCIOECONÔMICO</b>					
Condições do Entrevistado							
Titular da Família				Cônjuge do Titular da Família		Titular da Família Secundária	
Cônjuge do Titular da Família Secundária		X		Outros: FILHO			
Tipo de Residência							
Edificação Isolada		X		Conjunto de Edificações		Condomínio	
Aglomerado subnormal				Aglomerado Rural		Outros:	
<b>08</b> <b>CARACTERÍSTICAS DA OCUPAÇÃO COMERCIAL / INDUSTRIAL</b>							
Condições do Entrevistado							
Dono do Estabelecimento				Funcionário		Outros:	
Atividade Comercial							
Bar				Mercearia		Quitanda	
Farmácia				Barraca		Barbearia	
Outros:							
Faturamento Médio Mensal (R\$)							
Menos de 250,00				De 251,00 à 500,00		De 501,00 à 1.000,00	
De 2.001,00 à 5.000,00				De 5.001,00 à 10.000,00		Mais de 10.000,00	
Categoria dos Empregados:		0		Mão de obra familiar		0	
						Contratados	
<b>09</b> <b>ESTIMATIVAS E PERSPECTIVAS</b>							
Valores Estimados da Ocupação pelo Ocupante (R\$)							
Expectativas Quanto ao Futuro							
X		Interesse em permanecer no local		Interesse em permanecer no bairro		Interesse em permanecer no município	
		Interesse em ir para a área urbana		Interesse em retornar ao local de origem		Interesse em ir para a área rural	
Outros:							
Expectativas Quanto a Mudança de Atividade							
Interesse em parecer na mesma atividade				Interesse em mudar de atividade			
Outro tipo de atividade:							
Viabilidade do Remanescente do Terreno Ocupado							
Há área remanescente suficiente para a relocação da ocupação							
Há área para a manutenção dos modelos de produção vigentes							
X		Não há área suficiente para a relocação da ocupação					
Não há área suficiente para a relocação e produção vigentes							
As condições topográficas da área são adversas para qualquer tipo de relocação							
Outros:							