
		CADASTRO DE OCUPAÇÃO						
01 DADOS DO LEVANTAMENTO DE CAMPO								
Código Cadastro		BR-101_ES_204+160_S_COS_PM_ED_FDA 4256						
Técnico Responsável			VINÍCIUS BARRETO DE SANTANA		Data	31/03/2014		
02 DADOS DO OCUPANTE								
Nome / Razão Social		CESAR ADOM						
Contato		-						
03 LOCALIZAÇÃO								
Rodovia	BR-101		km	204+160		Sentido	SUL	
Município	JOÃO NEIVA		Bairro	SANTA LUZIA		UF	ES	
Coordenadas	N	7815579,409			E	355394,208		
04 CARACTERIZAÇÃO								
Localização		Pista Principal		X	Pista Marginal			
Faixa Ocupada		Faixa de Domínio			Faixa "Non Aedificandi"	X	Faixa de Domínio e Faixa "Non Aedificandi"	
Tipo de Ocupação	X	Edificação			Barraca		Placa	Outdoor
		Totem			Agricultura		Entulho	Radar
		Semáforo			Muro			Caixa D'Água
		Rede de Telecomunicação			Rede de Água e Esgoto			Rede de Eletricidade
		Rede Petróleo e Gás			Ponto de Ônibus			Outros
Tipo de Edificação	X	Residencial			Comercial		Industrial	Institucional
		Misto			Público		Outros	
Zona		Rural		X	Urbana			
Época Construção		Antes de 1979		X	Depois de 1979			
Posicionamento		Transversal			Longitudinal		X	Pontual
		Aérea			Subterrânea		X	Superfície
2ª Coordenadas	N	0			E	0		
05 DADOS CADASTRAIS								
Extensão da Faixa de Domínio na localidade (m)				40				
Extensão da Faixa "Non Aedificandi" na localidade (m)				15,00				
Área aproximada da Ocupação (m²) Faixa de Domínio								
Área aproximada da Ocupação (m²) na Faixa "Non Aedificandi"								
Área aproximada da Ocupação (m²) na Faixa de Domínio e Faixa "Non Aedificandi"				85,49				
06 OBSERVAÇÕES								

	<p>CADASTRO DE OCUPAÇÃO</p>	
07	RELATÓRIO FOTOGRÁFICO DA OCUPAÇÃO	
		
<p>Data da Foto: 01/04/14 - Direção: 132,1 - Latitude: -19,7501456737702 - Longitude: -40,3798896074671</p>	<p>Data da Foto: 01/04/14 - Direção 229,5 - Latitude -19,7502361145054 - Longitude -40,3800656274337</p>	
		
<p>Data da Foto: 01/04/14 - Direção: 233,1 - Latitude: -19,7503098333438 - Longitude: -40,3799675591666</p>		



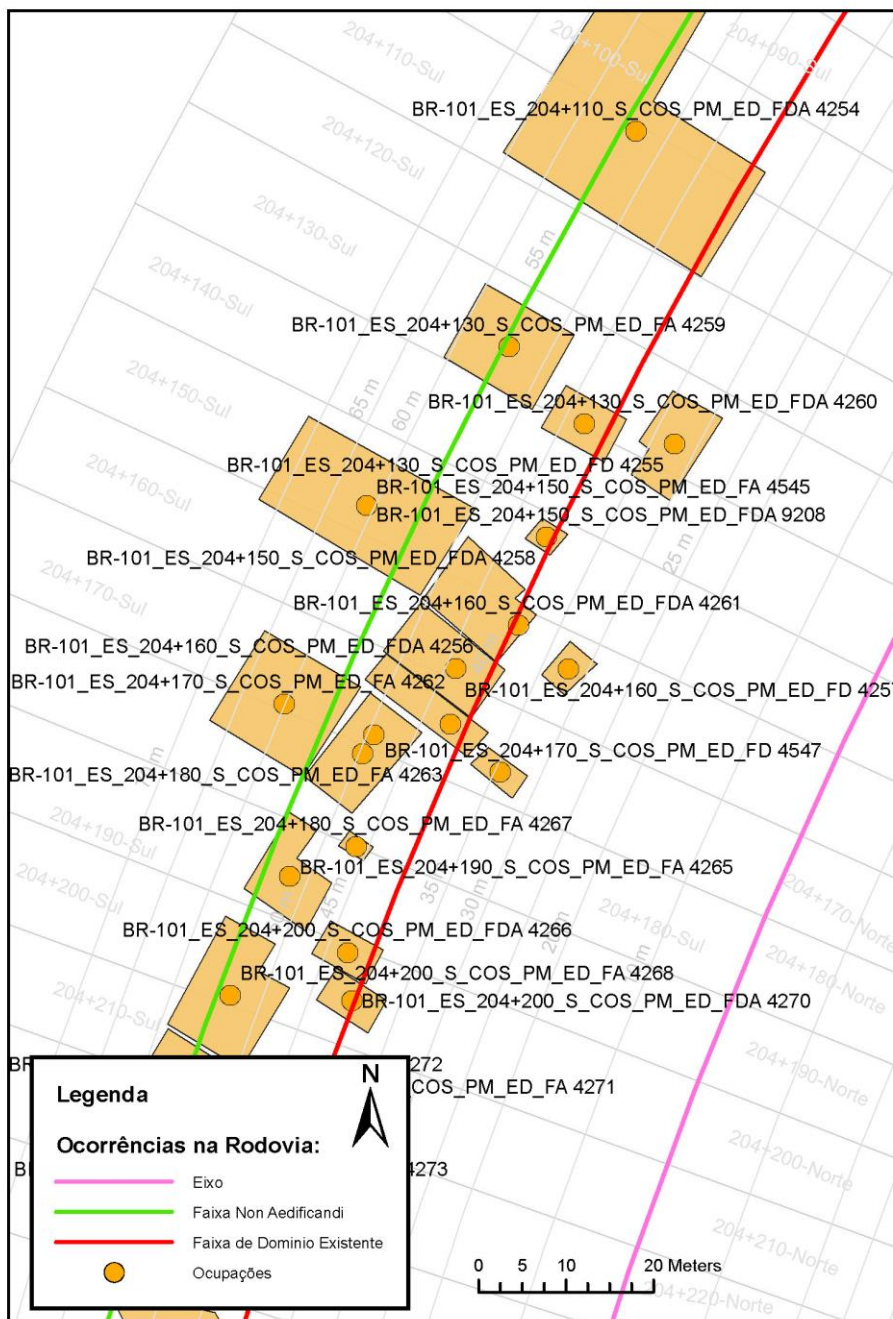
CADASTRO DE OCUPAÇÃO







08

CROQUI ESQUEMÁTICO

BR-101_ES_204+160_S_COS_PM_ED_FDA 4256



		CADASTRO SÓCIOECONÔMICO									
01 DADOS DO LEVANTAMENTO DE CAMPO											
Código Cadastro		BR-101_ES_204+160_S_COS_PM_ED_FDA 4256									
Técnico Responsável		VINÍCIUS BARRETO DE SANTANA			Data	31/03/2014					
02 DADOS DO OCUPANTE											
Nome / Razão Social		CESAR ADOM									
Contato		-									
03 DADOS DO ENTREVISTADO											
Nome do Entrevistado		CESAR ADOM									
Contato		-									
04 LOCALIZAÇÃO											
Rodovia	BR-101	km	204+160	Sentido	SUL						
Município	JOÃO NEIVA	Bairro	SANTA LUZIA	UF	ES						
Coordenadas	N	7815579,409	E	355394,208							
Zona		Rural	X	Urbana							
Dados Gerais:											
X	Entrevista Realizada		Adulto Ausente		Recusa à Entrevista						
	Ocupação Fechada		Ocupação Abandonada		Outros						
05 CARACTERÍSTICAS DA OCUPAÇÃO											
Condições de Ocupação		X	Próprio		Alugado		Cedido		Ocupação		Outros
Tempo de Ocupação		40									
Tipo de Documentação Existente											
X	Escritura Registrada		Documento de Posse		Requerimento de Usucapião						
	Termo de Cessão		Termo de Doação		Contrato de Compra e Venda						
	Recibo de Compra e Venda		Nenhum Documento		Não Informado						
	Outros:										
Tipologia da Construção											
Fechamento		Construção e madeira	X	Construção em alvenaria		Construção mista		Outras			
Cobertura		Laje		Fibrocimento	X	Cerâmica		Plástico		Madeira	
		Zinco		Material aproveitado		Outros					
Área Construída e Número de Pavimentos da Ocupação											
Área Total Construída (m ²)		85,49			nº de Pavimentos			2			
06 CONDIÇÕES DA OCUPAÇÃO											
Condições de Utilização											
X	Exclusivamente Residencial		Exclusivamente Comercial		Exclusivamente Industrial						
	Agropecuários		Residencial e Industrial		Residencial e Comercial						
	Outros:										
07 CARACTERÍSTICAS DA OCUPAÇÃO RESIDENCIAL											
Categoria dos Ocupantes											
Tipos		Quantidade									
Membros da família		4									
Empregados permanentes		0									
Empregados temporários		0									
Parceiros/meeiros		0									
Outros		0									
Economia de Subsistência			Sim	X	Não						
Tipo de Produção local			Agricultura		Criação de Animais		Manufatura		Máquinas e Equipamentos		Outros

		CADASTRO SÓCIOECONÔMICO					
Condições do Entrevistado							
X	Titular da Família			Cônjuge do Titular da Família			Titular da Família Secundária
	Cônjuge do Titular da Família Secundária			Outros:			
Tipo de Residência							
X	Edificação Isolada			Conjunto de Edificações			Condomínio
	Aglomerado subnormal			Aglomerado Rural			Outros:
08	CARACTERÍSTICAS DA OCUPAÇÃO COMERCIAL / INDUSTRIAL						
Condições do Entrevistado							
	Dono do Estabelecimento			Funcionário			Outros:
Atividade Comercial							
	Bar			Mercearia			Quitanda
	Farmácia			Barraca			Barbearia
	Outros:						Açougue
							Indústria
	Outros:						
Faturamento Médio Mensal (R\$)							
	Menos de 250,00			De 251,00 à 500,00			De 501,00 à 1.000,00
	De 2.001,00 à 5.000,00			De 5.001,00 à 10.000,00			Mais de 10.000,00
Categoria dos Empregados:		0	Mão de obra familiar			0	Contratados
09	ESTIMATIVAS E PERSPECTIVAS						
Valores Estimados da Ocupação pelo Ocupante (R\$)				R\$ 120.000,00			
Expectativas Quanto ao Futuro							
X	Interesse em permanecer no local			Interesse em permanecer no bairro			Interesse em permanecer no município
	Interesse em ir para a área urbana			Interesse em retornar ao local de origem			Interesse em ir para a área rural
	Outros:						
Expectativas Quanto a Mudança de Atividade							
X	Interesse em parecer na mesma atividade				Interesse em mudar de atividade		
	Outro tipo de atividade:						
Viabilidade do Remanescente do Terreno Ocupado							
	Há área remanescente suficiente para a relocação da ocupação						
	Há área para a manutenção dos modelos de produção vigentes						
X	Não há área suficiente para a relocação da ocupação						
	Não há área suficiente para a relocação e produção vigentes						
	As condições topográficas da área são adversas para qualquer tipo de relocação						
	Outros:						