
		CADASTRO DE OCUPAÇÃO					
01 DADOS DO LEVANTAMENTO DE CAMPO							
Código Cadastro		BR-101_ES_204+130_S_COS_PM_ED_FD 4255					
Técnico Responsável		VINÍCIUS BARRETO DE SANTANA			Data	31/03/2014	
02 DADOS DO OCUPANTE							
Nome / Razão Social		LAURA NASCIMENTO					
Contato		27 999795973					
03 LOCALIZAÇÃO							
Rodovia	BR-101		km	204+130		Sentido	SUL
Município	JOÃO NEIVA		Bairro	SANTA LUZIA		UF	ES
Coordenadas	N	7815605,102			E	355419,206	
04 CARACTERIZAÇÃO							
Localização		Pista Principal		X	Pista Marginal		
Faixa Ocupada	X	Faixa de Domínio			Faixa "Non Aedificandi"	Faixa de Domínio e Faixa "Non Aedificandi"	
Tipo de Ocupação	X	Edificação			Barraca	Placa	Outdoor
		Totem			Agricultura	Entulho	Radar
		Semáforo			Muro		Caixa D'Água
		Rede de Telecomunicação			Rede de Água e Esgoto		Rede de Eletricidade
		Rede Petróleo e Gás			Ponto de Ônibus		Outros
Tipo de Edificação	X	Residencial			Comercial	Industrial	Institucional
		Misto			Público	Outros	
Zona	X	Rural			Urbana		
Época Construção		Antes de 1979		X	Depois de 1979		
Posicionamento		Transversal			Longitudinal	X	Pontual
		Aérea			Subterrânea	X	Superfície
2ª Coordenadas	N	0			E	0	
05 DADOS CADASTRAIS							
Extensão da Faixa de Domínio na localidade (m)				40			
Extensão da Faixa "Non Aedificandi" na localidade (m)				15,00			
Área aproximada da Ocupação (m²) Faixa de Domínio				66,29			
Área aproximada da Ocupação (m²) na Faixa "Non Aedificandi"							
Área aproximada da Ocupação (m²) na Faixa de Domínio e Faixa "Non Aedificandi"							
06 OBSERVAÇÕES							

	<p>CADASTRO DE OCUPAÇÃO</p>	
<p>07</p>	<p>RELATÓRIO FOTOGRÁFICO DA OCUPAÇÃO</p>	
		
<p>Data da Foto: 31/03/14 - Direção: 174,2 - Latitude: -19,7498984076267 - Longitude: -40,3797901142765</p>	<p>Data da Foto: 31/03/14 - Direção 269,3 - Latitude -19,7500264831071 - Longitude -40,3798559960354</p>	
		
<p>Data da Foto: 31/03/14 - Direção: 207,9 - Latitude: -19,7500199452227 - Longitude: -40,3797430917997</p>		

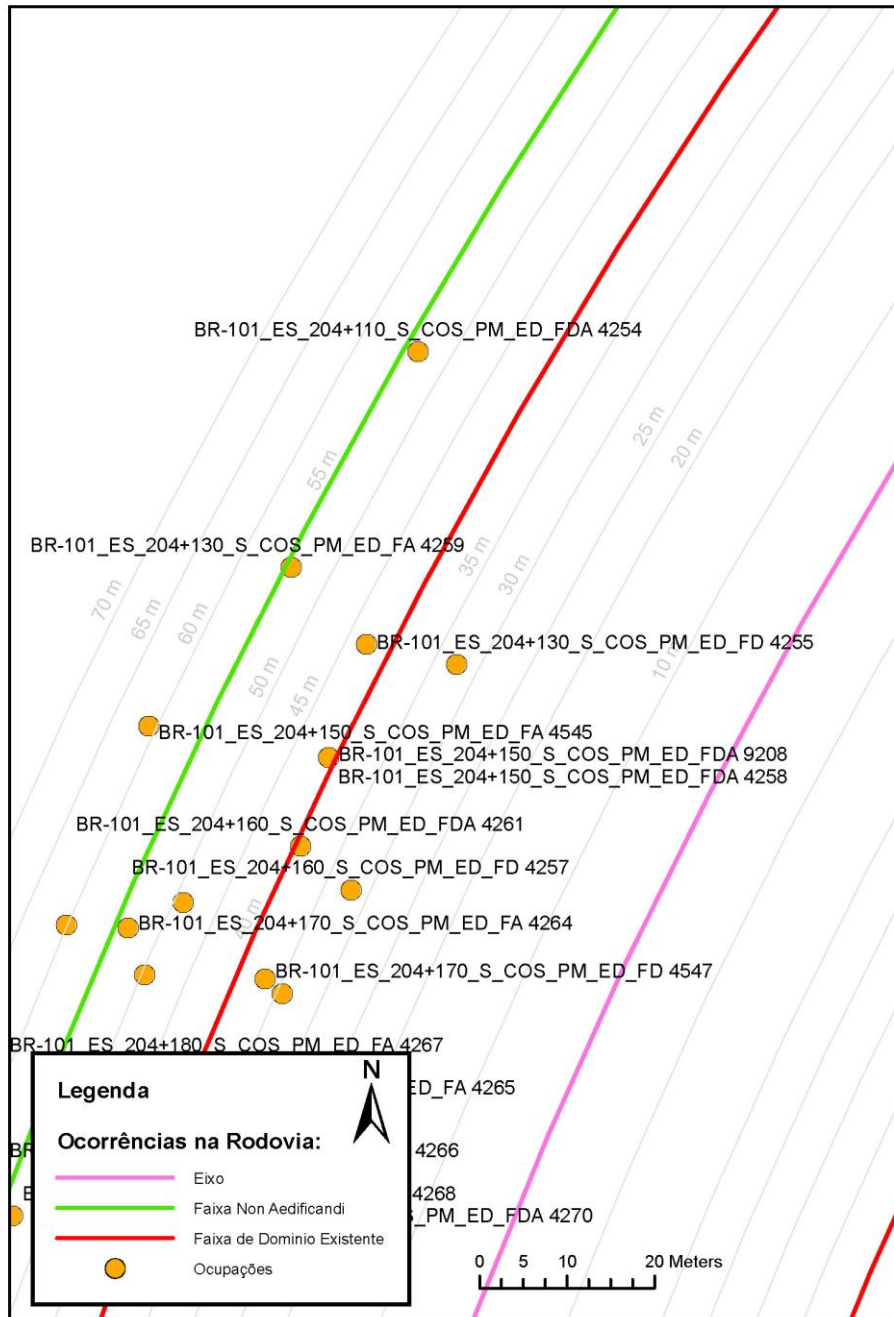




CADASTRO DE OCUPAÇÃO





08

CROQUI ESQUEMÁTICO



		CADASTRO SÓCIOECONÔMICO					
01 DADOS DO LEVANTAMENTO DE CAMPO							
Código Cadastro		BR-101_ES_204+130_S_COS_PM_ED_FD 4255					
Técnico Responsável		VINÍCIUS BARRETO DE SANTANA			Data	31/03/2014	
02 DADOS DO OCUPANTE							
Nome / Razão Social		LAURA NASCIMENTO					
Contato		27 999795973					
03 DADOS DO ENTREVISTADO							
Nome do Entrevistado		MILSON BARROSO ASSIS					
Contato		27 998233100					
04 LOCALIZAÇÃO							
Rodovia	BR-101		km	204+130		Sentido	SUL
Município	JOÃO NEIVA		Bairro	SANTA LUZIA		UF	ES
Coordenadas	N	7815605,102			E	355419,206	
Zona	X	Rural		Urbana			
Dados Gerais:							
X	Entrevista Realizada			Adulto Ausente			Recusa à Entrevista
	Ocupação Fechada			Ocupação Abandonada			Outros
05 CARACTERÍSTICAS DA OCUPAÇÃO							
Condições de Ocupação		X	Próprio		Alugado		Cedido
Tempo de Ocupação		5					
Tipo de Documentação Existente							
	Escritura Registrada			Documento de Posse			Requerimento de Usucapião
	Termo de Cessão			Termo de Doação			Contrato de Compra e Venda
	Recibo de Compra e Venda			Nenhum Documento			Não Informado
X	Outros: NÃO SABE						
Tipologia da Construção							
Fechamento	X	Construção e madeira			Construção em alvenaria		
Cobertura		Laje	X	Fibrocimento		Cerâmica	
		Zinco		Material aproveitado		Outros	
Área Construída e Número de Pavimentos da Ocupação							
Área Total Construída (m ²)	66,29			nº de Pavimentos	1		
06 CONDIÇÕES DA OCUPAÇÃO							
Condições de Utilização							
X	Exclusivamente Residencial			Exclusivamente Comercial			Exclusivamente Industrial
	Agropecuários			Residencial e Industrial			Residencial e Comercial
	Outros:						
07 CARACTERÍSTICAS DA OCUPAÇÃO RESIDENCIAL							
Categoria dos Ocupantes							
Tipos		Quantidade					
Membros da família		0					
Empregados permanentes		0					
Empregados temporários		0					
Parceiros/meeiros		0					
Outros		0					
Economia de Subsistência			Sim	X	Não		
Tipo de Produção local			Agricultura		Criação de Animais		Manufatura
					Máquinas e Equipamentos		Outros

		CADASTRO SÓCIOECONÔMICO					
Condições do Entrevistado							
Titular da Família				Cônjuge do Titular da Família			
Cônjuge do Titular da Família Secundária				Outros:			
Tipo de Residência							
Edificação Isolada		X		Conjunto de Edificações			
Aglomerado subnormal				Aglomerado Rural			
						Condomínio	
						Outros:	
08 CARACTERÍSTICAS DA OCUPAÇÃO COMERCIAL / INDUSTRIAL							
Condições do Entrevistado							
Dono do Estabelecimento				Funcionário			
						Outros:	
Atividade Comercial							
Bar				Mercearia			
Farmácia				Barraca			
				Quitanda			
				Barbearia			
						Açougue	
						Indústria	
				Outros:			
Faturamento Médio Mensal (R\$)							
Menos de 250,00				De 251,00 à 500,00			
De 2.001,00 à 5.000,00				De 5.001,00 à 10.000,00			
				De 501,00 à 1.000,00			
				Mais de 10.000,00			
Categoria dos Empregados:		0		Mão de obra familiar		0	
						Contratados	
09 ESTIMATIVAS E PERSPECTIVAS							
Valores Estimados da Ocupação pelo Ocupante (R\$)							
Expectativas Quanto ao Futuro							
X		Interesse em permanecer no local				Interesse em permanecer no município	
		Interesse em ir para a área urbana				Interesse em ir para a área rural	
				Interesse em permanecer no bairro			
				Interesse em retornar ao local de origem			
		Outros:					
Expectativas Quanto a Mudança de Atividade							
Interesse em parecer na mesma atividade							
				Interesse em mudar de atividade			
Outro tipo de atividade:							
Viabilidade do Remanescente do Terreno Ocupado							
Há área remanescente suficiente para a relocação da ocupação							
Há área para a manutenção dos modelos de produção vigentes							
X		Não há área suficiente para a relocação da ocupação					
Não há área suficiente para a relocação e produção vigentes							
As condições topográficas da área são adversas para qualquer tipo de relocação							
Outros:							