
		CADASTRO DE OCUPAÇÃO					
01 DADOS DO LEVANTAMENTO DE CAMPO							
Código Cadastro		BR-101_ES_204+120_N_COS_PP_ED_FDA 6036					
Técnico Responsável		VINÍCIUS BARRETO DE SANTANA			Data	08/04/2014	
02 DADOS DO OCUPANTE							
Nome / Razão Social		AUGUSTO CESAR SEIXAS DE SOUZA					
Contato		(27) 998202972					
03 LOCALIZAÇÃO							
Rodovia	BR-101		km	204+120		Sentido	NORTE
Município	JOÃO NEIVA		Bairro			UF	ES
Coordenadas	N	7815581,644			E	355490,294	
04 CARACTERIZAÇÃO							
Localização	X	Pista Principal			Pista Marginal		
Faixa Ocupada		Faixa de Domínio			Faixa "Non Aedificandi"	X	Faixa de Domínio e Faixa "Non Aedificandi"
Tipo de Ocupação	X	Edificação			Barraca		Placa Outdoor
		Totem			Agricultura		Entulho Radar
		Semáforo			Muro		Caixa D'Água
		Rede de Telecomunicação			Rede de Água e Esgoto		Rede de Eletricidade
		Rede Petróleo e Gás			Ponto de Ônibus		Outros
Tipo de Edificação	X	Residencial			Comercial		Industrial Institucional
		Misto			Público		Outros
Zona		Rural		X	Urbana		
Época Construção		Antes de 1979		X	Depois de 1979		
Posicionamento		Transversal			Longitudinal	X	Pontual
		Aérea			Subterrânea	X	Superfície
2ª Coordenadas	N	0			E	0	
05 DADOS CADASTRAIS							
Extensão da Faixa de Domínio na localidade (m)				40			
Extensão da Faixa "Non Aedificandi" na localidade (m)				15,00			
Área aproximada da Ocupação (m²) Faixa de Domínio							
Área aproximada da Ocupação (m²) na Faixa "Non Aedificandi"							
Área aproximada da Ocupação (m²) na Faixa de Domínio e Faixa "Non Aedificandi"				11,95			
06 OBSERVAÇÕES							



CADASTRO DE OCUPAÇÃO



07

RELATÓRIO FOTOGRÁFICO DA OCUPAÇÃO



Data da Foto: 08/04/14 - Direção: 36,1 - Latitude: -19,750160928834 - Longitude: -40,3792367410291



Data da Foto: 08/04/14 - Direção 319,8 - Latitude -19,750145170856 - Longitude -40,3792416025329

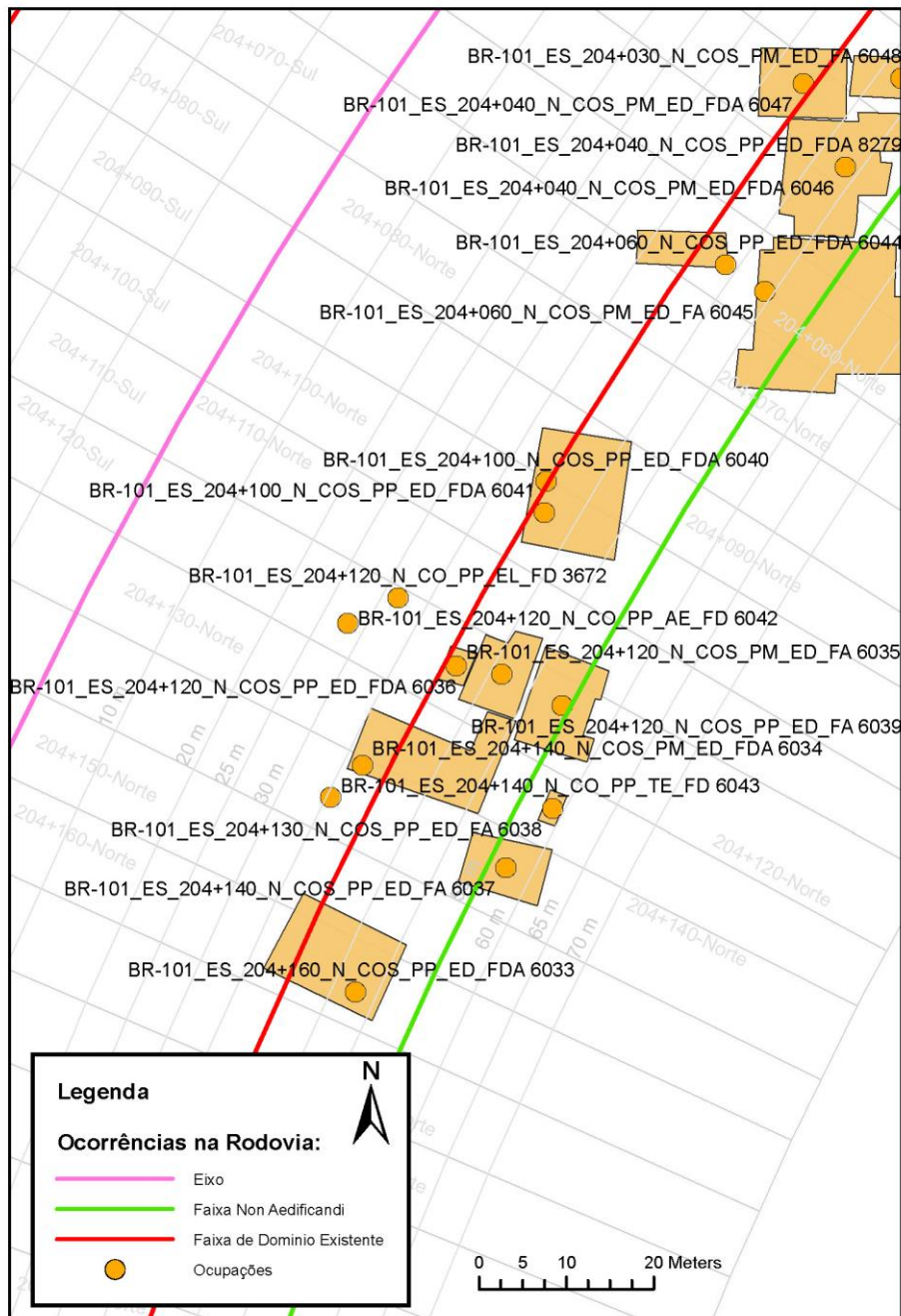




Data da Foto: 08/04/14 - Direção: 42,6 - Latitude: -19,7500507068073 - Longitude: -40,3792718612034



08

CROQUI ESQUEMÁTICO

BR-101_ES_204+120_N_COS_PP_ED_FDA 6036



		<p>CADASTRO SÓCIOECONÔMICO</p>								
01 DADOS DO LEVANTAMENTO DE CAMPO										
Código Cadastro	BR-101_ES_204+120_N_COS_PP_ED_FDA 6036									
Técnico Responsável	VINÍCIUS BARRETO DE SANTANA			Data	08/04/2014					
02 DADOS DO OCUPANTE										
Nome / Razão Social	AUGUSTO CESAR SEIXAS DE SOUZA									
Contato	(27) 998202972									
03 DADOS DO ENTREVISTADO										
Nome do Entrevistado										
Contato										
04 LOCALIZAÇÃO										
Rodovia	BR-101	km	204+120	Sentido	NORTE					
Município	JOÃO NEIVA	Bairro			UF	ES				
Coordenadas	N	7815581,644	E	355490,294						
Zona		Rural	X	Urbana						
Dados Gerais:										
Entrevista Realizada				Adulto Ausente				Recusa à Entrevista		
Ocupação Fechada				Ocupação Abandonada				Outros		
05 CARACTERÍSTICAS DA OCUPAÇÃO										
Condições de Ocupação		Próprio		Alugado		Cedido		Ocupação		Outros
Tempo de Ocupação	0									
Tipo de Documentação Existente										
Escritura Registrada				Documento de Posse				Requerimento de Usucapião		
Termo de Cessão				Termo de Doação				Contrato de Compra e Venda		
Recibo de Compra e Venda				Nenhum Documento				Não Informado		
Outros:										
Tipologia da Construção										
Fechamento		Construção e madeira		Construção em alvenaria		Construção mista		Outras		
Cobertura		Laje		Fibrocimento		Cerâmica		Plástico		Madeira
		Zinco		Material aproveitado			Outros			
Área Construída e Número de Pavimentos da Ocupação										
Área Total Construída (m ²)	11,95			nº de Pavimentos	0					
06 CONDIÇÕES DA OCUPAÇÃO										
Condições de Utilização										
Exclusivamente Residencial				Exclusivamente Comercial				Exclusivamente Industrial		
Agropecuários				Residencial e Industrial				Residencial e Comercial		
Outros:										
07 CARACTERÍSTICAS DA OCUPAÇÃO RESIDENCIAL										
Categoria dos Ocupantes										
Tipos		Quantidade								
Membros da família		0								
Empregados permanentes		0								
Empregados temporários		0								
Parceiros/meeiros		0								
Outros		0								
Economia de Subsistência			Sim	X	Não					
Tipo de Produção local		Agricultura		Criação de Animais		Manufatura		Máquinas e Equipamentos		Outros

		CADASTRO SÓCIOECONÔMICO					
Condições do Entrevistado							
Titular da Família			Cônjuge do Titular da Família		Titular da Família Secundária		
Cônjuge do Titular da Família Secundária			Outros:				
Tipo de Residência							
Edificação Isolada			Conjunto de Edificações			Condomínio	
Aglomerado subnormal			Aglomerado Rural			Outros:	
08	CARACTERÍSTICAS DA OCUPAÇÃO COMERCIAL / INDUSTRIAL						
Condições do Entrevistado							
Dono do Estabelecimento			Funcionário			Outros:	
Atividade Comercial							
Bar		Mercearia		Quitanda		Açougue	
Farmácia		Barraca		Barbearia		Indústria	
Outros:							
Faturamento Médio Mensal (R\$)							
Menos de 250,00		De 251,00 à 500,00		De 501,00 à 1.000,00		De 1.001,00 à 2.000,00	
De 2.001,00 à 5.000,00		De 5.001,00 à 10.000,00		Mais de 10.000,00			
Categoria dos Empregados:		0		Mão de obra familiar		0	
						Contratados	
09	ESTIMATIVAS E PERSPECTIVAS						
Valores Estimados da Ocupação pelo Ocupante (R\$)							
Expectativas Quanto ao Futuro							
Interesse em permanecer no local			Interesse em permanecer no bairro			Interesse em permanecer no município	
Interesse em ir para a área urbana			Interesse em retornar ao local de origem			Interesse em ir para a área rural	
Outros:							
Expectativas Quanto a Mudança de Atividade							
Interesse em parecer na mesma atividade				Interesse em mudar de atividade			
Outro tipo de atividade:							
Viabilidade do Remanescente do Terreno Ocupado							
Há área remanescente suficiente para a relocação da ocupação							
Há área para a manutenção dos modelos de produção vigentes							
Não há área suficiente para a relocação da ocupação							
Não há área suficiente para a relocação e produção vigentes							
As condições topográficas da área são adversas para qualquer tipo de relocação							
Outros:							