



|   |                                     |  |                                     |                         |                                     |   |                      |
|---|-------------------------------------|--|-------------------------------------|-------------------------|-------------------------------------|---|----------------------|
|  |                                     | <b>CADASTRO DE OCUPAÇÃO</b>            |                                     |                         |                                     |  |                      |
| <b>01 DADOS DO LEVANTAMENTO DE CAMPO</b>  |                                     |  |                                     |                         |                                     |   |                      |
| Código Cadastro   |                                     | BR-101_ES_203+940_N_COS_PP_ED_FDA 3955 |                                     |                         |                                     |   |                      |
| Técnico Responsável   |                                     | VINÍCIUS BARRETO DE SANTANA            |                                     |                         | Data                                | 29/03/2014  |                      |
| <b>02 DADOS DO OCUPANTE</b>   |                                     |  |                                     |                         |                                     |   |                      |
| Nome / Razão Social   |                                     | FÁBRICA DE PISOS CATARINA              |                                     |                         |                                     |   |                      |
| Contato   |                                     | 27 999172602                           |                                     |                         |                                     |   |                      |
| <b>03 LOCALIZAÇÃO</b>   |                                     |  |                                     |                         |                                     |   |                      |
| Rodovia   | BR-101                              | km                                     | 203+940                             | Sentido                 | NORTE                               |   |                      |
| Município   | JOÃO NEIVA                          | Bairro                                 |                                     | UF                      | ES                                  |   |                      |
| Coordenadas   | N                                   | 7815714,433                            | E                                   | 355599,813              |                                     |   |                      |
| <b>04 CARACTERIZAÇÃO</b>  |                                     |  |                                     |                         |                                     |   |                      |
| Localização   | <input checked="" type="checkbox"/> | Pista Principal                        |                                     | Pista Marginal          |                                     |   |                      |
| Faixa Ocupada   |                                     | Faixa de Domínio                       |                                     | Faixa "Non Aedificandi" | <input checked="" type="checkbox"/> | Faixa de Domínio e Faixa "Non Aedificandi"  |                      |
| Tipo de Ocupação  | <input checked="" type="checkbox"/> | Edificação                             |                                     | Barraca                 |                                     | Placa   | Outdoor              |
|   |                                     | Totem                                  |                                     | Agricultura             |                                     | Entulho   | Radar                |
|   |                                     | Semáforo                               |                                     | Muro                    |                                     |   | Caixa D'Água         |
|   |                                     | Rede de Telecomunicação                |                                     | Rede de Água e Esgoto   |                                     |   | Rede de Eletricidade |
|   |                                     | Rede Petróleo e Gás                    |                                     | Ponto de Ônibus         |                                     |   | Outros               |
| Tipo de Edificação  |                                     | Residencial                            |                                     | Comercial               | <input checked="" type="checkbox"/> | Industrial  | Institucional        |
|   |                                     | Misto                                  |                                     | Público                 |                                     | Outros  |                      |
| Zona  |                                     | Rural                                  | <input checked="" type="checkbox"/> | Urbana                  |                                     |   |                      |
| Época Construção  |                                     | Antes de 1979                          | <input checked="" type="checkbox"/> | Depois de 1979          |                                     |   |                      |
| Posicionamento  |                                     | Transversal                            |                                     | Longitudinal            | <input checked="" type="checkbox"/> | Pontual   |                      |
|   |                                     | Aérea                                  |                                     | Subterrânea             | <input checked="" type="checkbox"/> | Superfície  |                      |
| 2ª Coordenadas  | N                                   | 0                                      | E                                   | 0                       |                                     |   |                      |
| <b>05 DADOS CADASTRAIS</b>  |                                     |  |                                     |                         |                                     |   |                      |
| Extensão da Faixa de Domínio na localidade (m)                                    |                                     | 40                                     |                                     |                         |                                     |   |                      |
| Extensão da Faixa "Non Aedificandi" na localidade (m)                             |                                     | 15,00                                  |                                     |                         |                                     |   |                      |
| Área aproximada da Ocupação (m²) Faixa de Domínio                                 |                                     |  |                                     |                         |                                     |   |                      |
| Área aproximada da Ocupação (m²) na Faixa "Non Aedificandi"                       |                                     |  |                                     |                         |                                     |   |                      |
| Área aproximada da Ocupação (m²) na Faixa de Domínio e Faixa "Non Aedificandi"    |                                     | 407,55                                 |                                     |                         |                                     |   |                      |
| <b>06 OBSERVAÇÕES</b>   |                                     |  |                                     |                         |                                     |   |                      |
|   |                                     |  |                                     |                         |                                     |   |                      |

|  |  |   |
|--|--|---|
|                           | <p><b>CADASTRO DE OCUPAÇÃO</b></p>   |  |
| <p>07</p>  | <p><b>RELATÓRIO FOTOGRÁFICO DA OCUPAÇÃO</b></p>  |   |
|                           |                      |   |
| <p>Data da Foto: 29/03/14 - Direção: 44,9 - Latitude: -19,7487362148424 - Longitude: -40,3783601615954</p> | <p>Data da Foto: 29/03/14 - Direção 98,3 - Latitude -19,7486964008023 - Longitude -40,378218926527</p> |   |
|                          |  |   |
| <p>Data da Foto: 29/03/14 - Direção: 4,5 - Latitude: -19,7488560341483 - Longitude: -40,3783711418886</p>  |  |   |

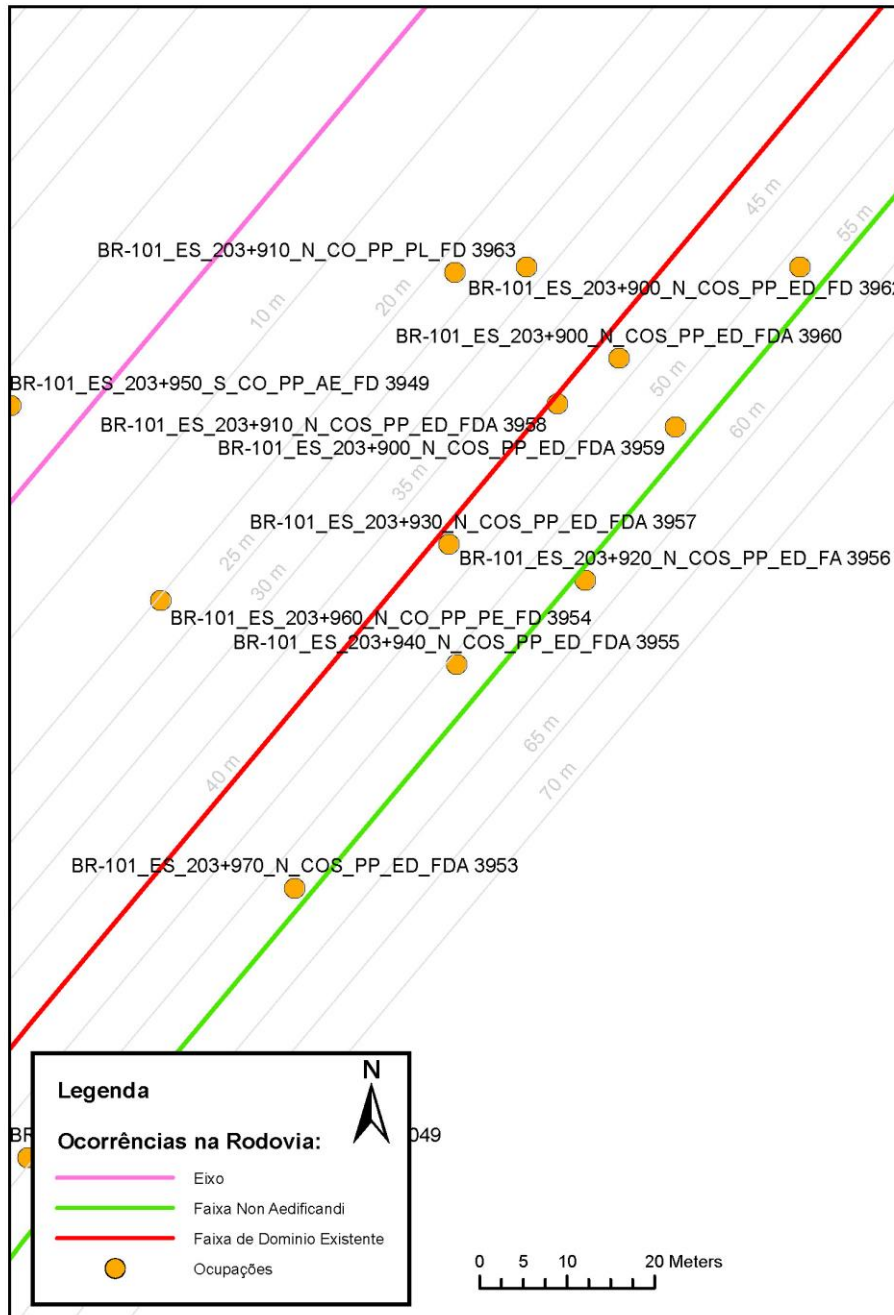




CADASTRO DE OCUPAÇÃO





08

CROQUI ESQUEMÁTICO



|   |            |  |         |                          |                  |   |        |
|---|------------|--|---------|--------------------------|------------------|---|--------|
|  |            | <b>CADASTRO SÓCIOECONÔMICO</b>         |         |                          |                  |  |        |
| <b>01 DADOS DO LEVANTAMENTO DE CAMPO</b>  |            |  |         |                          |                  |   |        |
| Código Cadastro   |            | BR-101_ES_203+940_N_COS_PP_ED_FDA 3955 |         |                          |                  |   |        |
| Técnico Responsável   |            | VINÍCIUS BARRETO DE SANTANA            |         |                          | Data             | 29/03/2014  |        |
| <b>02 DADOS DO OCUPANTE</b>   |            |  |         |                          |                  |   |        |
| Nome / Razão Social   |            | FÁBRICA DE PISOS CATARINA              |         |                          |                  |   |        |
| Contato   |            | 27 999172602                           |         |                          |                  |   |        |
| <b>03 DADOS DO ENTREVISTADO</b>   |            |  |         |                          |                  |   |        |
| Nome do Entrevistado  |            |  |         |                          |                  |   |        |
| Contato   |            |  |         |                          |                  |   |        |
| <b>04 LOCALIZAÇÃO</b>   |            |  |         |                          |                  |   |        |
| Rodovia   | BR-101     |  | km      | 203+940                  |                  | Sentido   | NORTE  |
| Município   | JOÃO NEIVA |  | Bairro  |                          |                  | UF  | ES     |
| Coordenadas   | N          | 7815714,433                            |         |                          | E                | 355599,813  |        |
| Zona  |            | Rural                                  | X       | Urbana                   |                  |   |        |
| Dados Gerais:   |            |  |         |                          |                  |   |        |
| Entrevista Realizada  |            |  |         | Adulto Ausente           |                  |   |        |
| Ocupação Fechada  |            |  |         | Ocupação Abandonada      |                  |   |        |
|   |            |  |         |                          |                  | Recusa à Entrevista   |        |
|   |            |  |         |                          |                  | Outros  |        |
| <b>05 CARACTERÍSTICAS DA OCUPAÇÃO</b>   |            |  |         |                          |                  |   |        |
| Condições de Ocupação   |            |  | Próprio |                          | Alugado          |   | Cedido |
| Tempo de Ocupação   |            | 0                                      |         |                          |                  |   |        |
| Tipo de Documentação Existente  |            |  |         |                          |                  |   |        |
| Escritura Registrada  |            |  |         | Documento de Posse       |                  |   |        |
| Termo de Cessão   |            |  |         | Termo de Doação          |                  |   |        |
| Recibo de Compra e Venda  |            |  |         | Nenhum Documento         |                  |   |        |
| Outros:   |            |  |         |                          |                  |   |        |
| Tipologia da Construção   |            |  |         |                          |                  |   |        |
| Fechamento  |            | Construção e madeira                   |         |                          |                  | Construção em alvenaria   |        |
| Cobertura   |            | Laje                                   |         | Fibrocimento             |                  | Cerâmica  |        |
|   |            | Zinco                                  |         | Material aproveitado     |                  | Plástico  |        |
|   |            |  |         |                          |                  | Outros  |        |
| Área Construída e Número de Pavimentos da Ocupação                                |            |  |         |                          |                  |   |        |
| Área Total Construída (m <sup>2</sup> )   |            | 407,55                                 |         |                          | nº de Pavimentos |   | 0      |
| <b>06 CONDIÇÕES DA OCUPAÇÃO</b>   |            |  |         |                          |                  |   |        |
| Condições de Utilização   |            |  |         |                          |                  |   |        |
| Exclusivamente Residencial  |            |  |         | Exclusivamente Comercial |                  |   |        |
| Agropecuários   |            |  |         | Residencial e Industrial |                  |   |        |
| Outros:   |            |  |         |                          |                  |   |        |
| <b>07 CARACTERÍSTICAS DA OCUPAÇÃO RESIDENCIAL</b>                                 |            |  |         |                          |                  |   |        |
| Categoria dos Ocupantes   |            |  |         |                          |                  |   |        |
| Tipos   |            | Quantidade                             |         |                          |                  |   |        |
| Membros da família  |            | 0                                      |         |                          |                  |   |        |
| Empregados permanentes  |            | 0                                      |         |                          |                  |   |        |
| Empregados temporários  |            | 0                                      |         |                          |                  |   |        |
| Parceiros/meeiros   |            | 0                                      |         |                          |                  |   |        |
| Outros  |            | 0                                      |         |                          |                  |   |        |
| Economia de Subsistência  |            |  | Sim     | X                        | Não              |   |        |
| Tipo de Produção local  |            | Agricultura                            |         | Criação de Animais       |                  | Manufatura  |        |
|   |            |  |         |                          |                  | Máquinas e Equipamentos   |        |
|   |            |  |         |                          |                  |   | Outros |

|   |  |  |  |                                      |  |   |  |             |  |
|---|--|--|--|--------------------------------------|--|---|--|-------------|--|
|  |  | <b>CADASTRO SÓCIOECONÔMICO</b>           |  |                                      |  |  |  |             |  |
| Condições do Entrevistado   |  |  |  |                                      |  |   |  |             |  |
| Titular da Família  |  | Cônjuge do Titular da Família            |  | Titular da Família Secundária        |  |   |  |             |  |
| Cônjuge do Titular da Família Secundária  |  | Outros:                                  |  |                                      |  |   |  |             |  |
| Tipo de Residência  |  |  |  |                                      |  |   |  |             |  |
| Edificação Isolada  |  | Conjunto de Edificações                  |  | Condomínio                           |  |   |  |             |  |
| Aglomerado subnormal  |  | Aglomerado Rural                         |  | Outros:                              |  |   |  |             |  |
| <b>08</b> <b>CARACTERÍSTICAS DA OCUPAÇÃO COMERCIAL / INDUSTRIAL</b>               |  |  |  |                                      |  |   |  |             |  |
| Condições do Entrevistado   |  |  |  |                                      |  |   |  |             |  |
| Dono do Estabelecimento   |  | Funcionário                              |  | Outros:                              |  |   |  |             |  |
| Atividade Comercial   |  |  |  |                                      |  |   |  |             |  |
| Bar   |  | Mercearia                                |  | Quitanda                             |  | Açougue   |  |             |  |
| Farmácia  |  | Barraca                                  |  | Barbearia                            |  | Indústria   |  |             |  |
| Outros:   |  |  |  |                                      |  |   |  |             |  |
| Faturamento Médio Mensal (R\$)  |  |  |  |                                      |  |   |  |             |  |
| Menos de 250,00   |  | De 251,00 à 500,00                       |  | De 501,00 à 1.000,00                 |  | De 1.001,00 à 2.000,00  |  |             |  |
| De 2.001,00 à 5.000,00  |  | De 5.001,00 à 10.000,00                  |  | Mais de 10.000,00                    |  |   |  |             |  |
| Categoria dos Empregados:   |  | 0  |  | Mão de obra familiar                 |  | 0   |  | Contratados |  |
| <b>09</b> <b>ESTIMATIVAS E PERSPECTIVAS</b>                                       |  |  |  |                                      |  |   |  |             |  |
| Valores Estimados da Ocupação pelo Ocupante (R\$)                                 |  |  |  |                                      |  |   |  |             |  |
| Expectativas Quanto ao Futuro   |  |  |  |                                      |  |   |  |             |  |
| Interesse em permanecer no local  |  | Interesse em permanecer no bairro        |  | Interesse em permanecer no município |  |   |  |             |  |
| Interesse em ir para a área urbana  |  | Interesse em retornar ao local de origem |  | Interesse em ir para a área rural    |  |   |  |             |  |
| Outros:   |  |  |  |                                      |  |   |  |             |  |
| Expectativas Quanto a Mudança de Atividade  |  |  |  |                                      |  |   |  |             |  |
| Interesse em parecer na mesma atividade   |  |  |  | Interesse em mudar de atividade      |  |   |  |             |  |
| Outro tipo de atividade:  |  |  |  |                                      |  |   |  |             |  |
| Viabilidade do Remanescente do Terreno Ocupado                                    |  |  |  |                                      |  |   |  |             |  |
| Há área remanescente suficiente para a relocação da ocupação                      |  |  |  |                                      |  |   |  |             |  |
| Há área para a manutenção dos modelos de produção vigentes                        |  |  |  |                                      |  |   |  |             |  |
| Não há área suficiente para a relocação da ocupação                               |  |  |  |                                      |  |   |  |             |  |
| Não há área suficiente para a relocação e produção vigentes                       |  |  |  |                                      |  |   |  |             |  |
| As condições topográficas da área são adversas para qualquer tipo de relocação    |  |  |  |                                      |  |   |  |             |  |
| Outros:   |  |  |  |                                      |  |   |  |             |  |