



|   |            |  |        |                         |      |   |                      |
|---|------------|--|--------|-------------------------|------|---|----------------------|
|  |            | <b>CADASTRO DE OCUPAÇÃO</b>            |        |                         |      |  |                      |
| <b>01 DADOS DO LEVANTAMENTO DE CAMPO</b>  |            |  |        |                         |      |   |                      |
| Código Cadastro   |            | BR-101_ES_203+250_S_COS_PM_ED_FDA 3676 |        |                         |      |   |                      |
| Técnico Responsável   |            | VINÍCIUS BARRETO DE SANTANA            |        |                         | Data | 28/03/2014  |                      |
| <b>02 DADOS DO OCUPANTE</b>   |            |  |        |                         |      |   |                      |
| Nome / Razão Social   |            | NÃO IDENTIFICADO                       |        |                         |      |   |                      |
| Contato   |            | -                                      |        |                         |      |   |                      |
| <b>03 LOCALIZAÇÃO</b>   |            |  |        |                         |      |   |                      |
| Rodovia   | BR-101     |  | km     | 203+250                 |      | Sentido   | SUL                  |
| Município   | JOÃO NEIVA |  | Bairro | PIRAQUEAÇU              |      | UF  | ES                   |
| Coordenadas   | N          | 7816276,622                            |        |                         | E    | 356005,651  |                      |
| <b>04 CARACTERIZAÇÃO</b>  |            |  |        |                         |      |   |                      |
| Localização   |            | Pista Principal                        | X      | Pista Marginal          |      |   |                      |
| Faixa Ocupada   |            | Faixa de Domínio                       |        | Faixa "Non Aedificandi" | X    | Faixa de Domínio e Faixa "Non Aedificandi"  |                      |
| Tipo de Ocupação  | X          | Edificação                             |        | Barraca                 |      | Placa   | Outdoor              |
|   |            | Totem                                  |        | Agricultura             |      | Entulho   | Radar                |
|   |            | Semáforo                               |        | Muro                    |      |   | Caixa D'Água         |
|   |            | Rede de Telecomunicação                |        | Rede de Água e Esgoto   |      |   | Rede de Eletricidade |
|   |            | Rede Petróleo e Gás                    |        | Ponto de Ônibus         |      |   | Outros               |
| Tipo de Edificação  |            | Residencial                            | X      | Comercial               |      | Industrial  | Institucional        |
|   |            | Misto                                  |        | Público                 |      | Outros  |                      |
| Zona  | X          | Rural                                  |        | Urbana                  |      |   |                      |
| Época Construção  |            | Antes de 1979                          | X      | Depois de 1979          |      |   |                      |
| Posicionamento  |            | Transversal                            |        | Longitudinal            |      | X   | Pontual              |
|   |            | Aérea                                  |        | Subterrânea             |      | X   | Superfície           |
| 2ª Coordenadas  | N          | 0                                      |        |                         | E    | 0   |                      |
| <b>05 DADOS CADASTRAIS</b>  |            |  |        |                         |      |   |                      |
| Extensão da Faixa de Domínio na localidade (m)                                    |            |  | 40     |                         |      |   |                      |
| Extensão da Faixa "Non Aedificandi" na localidade (m)                             |            |  | 15,00  |                         |      |   |                      |
| Área aproximada da Ocupação (m²) Faixa de Domínio                                 |            |  |        |                         |      |   |                      |
| Área aproximada da Ocupação (m²) na Faixa "Non Aedificandi"                       |            |  |        |                         |      |   |                      |
| Área aproximada da Ocupação (m²) na Faixa de Domínio e Faixa "Non Aedificandi"    |            |  | 43,73  |                         |      |   |                      |
| <b>06 OBSERVAÇÕES</b>   |            |  |        |                         |      |   |                      |
|   |            |  |        |                         |      |   |                      |

|   |  |   |
|---|--|---|
|                            | <p><b>CADASTRO DE OCUPAÇÃO</b></p>   |  |
| 07  | RELATÓRIO FOTOGRÁFICO DA OCUPAÇÃO  |   |
|                            |                        |   |
| <p>Data da Foto: 28/03/14 - Direção: 272,5 - Latitude: -19,7439945303088 - Longitude: -40,3742437251288</p> | <p>Data da Foto: 28/03/14 - Direção 161,9 - Latitude -19,7438369505291 - Longitude -40,3742360975969</p> |   |
|                           |  |   |
| <p>Data da Foto: 28/03/14 - Direção: 134,6 - Latitude: -19,7437908500617 - Longitude: -40,37421505902</p>   |  |   |

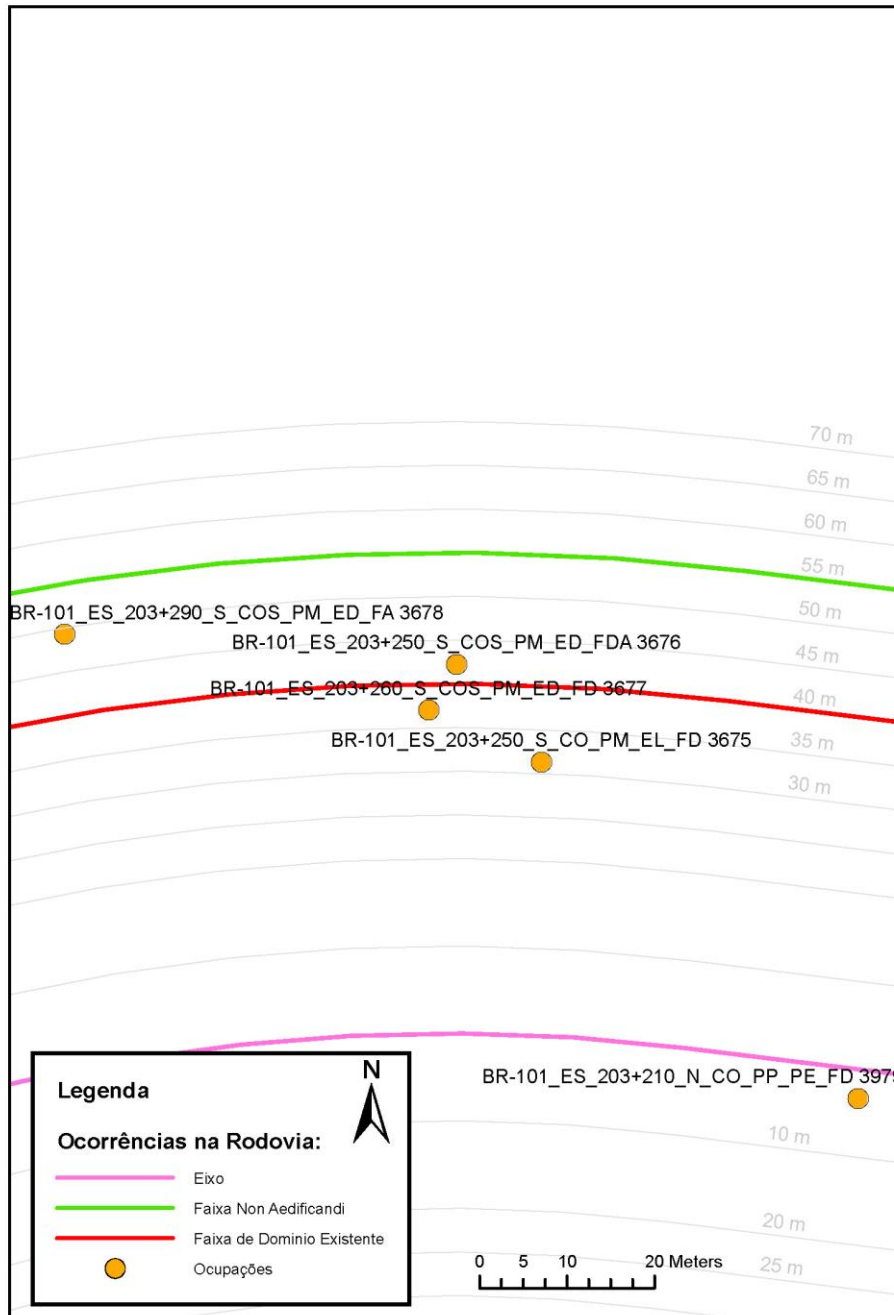




CADASTRO DE OCUPAÇÃO





08

CROQUI ESQUEMÁTICO



|   |            |  |        |                          |                  |   |     |
|---|------------|--|--------|--------------------------|------------------|---|-----|
|  |            | <b>CADASTRO SÓCIOECONÔMICO</b>         |        |                          |                  |  |     |
| <b>01 DADOS DO LEVANTAMENTO DE CAMPO</b>  |            |  |        |                          |                  |   |     |
| Código Cadastro   |            | BR-101_ES_203+250_S_COS_PM_ED_FDA 3676 |        |                          |                  |   |     |
| Técnico Responsável   |            | VINÍCIUS BARRETO DE SANTANA            |        |                          | Data             | 28/03/2014  |     |
| <b>02 DADOS DO OCUPANTE</b>   |            |  |        |                          |                  |   |     |
| Nome / Razão Social   |            | NÃO IDENTIFICADO                       |        |                          |                  |   |     |
| Contato   |            | -                                      |        |                          |                  |   |     |
| <b>03 DADOS DO ENTREVISTADO</b>   |            |  |        |                          |                  |   |     |
| Nome do Entrevistado  |            |  |        |                          |                  |   |     |
| Contato   |            |  |        |                          |                  |   |     |
| <b>04 LOCALIZAÇÃO</b>   |            |  |        |                          |                  |   |     |
| Rodovia   | BR-101     |  | km     | 203+250                  |                  | Sentido   | SUL |
| Município   | JOÃO NEIVA |  | Bairro | PIRAQUEAÇU               |                  | UF  | ES  |
| Coordenadas   | N          | 7816276,622                            |        |                          | E                | 356005,651  |     |
| Zona  | X          | Rural                                  |        | Urbana                   |                  |   |     |
| Dados Gerais:   |            |  |        |                          |                  |   |     |
| Entrevista Realizada  |            |  |        | Adulto Ausente           |                  | Recusa à Entrevista   |     |
| Ocupação Fechada  |            | X                                      |        | Ocupação Abandonada      |                  | Outros  |     |
| <b>05 CARACTERÍSTICAS DA OCUPAÇÃO</b>   |            |  |        |                          |                  |   |     |
| Condições de Ocupação   |            | Próprio                                |        | Alugado                  |                  | Cedido  |     |
| Tempo de Ocupação   |            | 0                                      |        |                          |                  |   |     |
| Tipo de Documentação Existente  |            |  |        |                          |                  |   |     |
| Escritura Registrada  |            |  |        | Documento de Posse       |                  | Requerimento de Usucapião   |     |
| Termo de Cessão   |            |  |        | Termo de Doação          |                  | Contrato de Compra e Venda  |     |
| Recibo de Compra e Venda  |            |  |        | Nenhum Documento         |                  | Não Informado   |     |
| Outros:   |            |  |        |                          |                  |   |     |
| Tipologia da Construção   |            |  |        |                          |                  |   |     |
| Fechamento  |            | Construção e madeira                   |        | Construção em alvenaria  |                  | Construção mista  |     |
| Cobertura   |            | Laje                                   |        | Fibrocimento             |                  | Cerâmica  |     |
|   |            | Zinco                                  |        | Material aproveitado     |                  | Outros  |     |
| Área Construída e Número de Pavimentos da Ocupação                                |            |  |        |                          |                  |   |     |
| Área Total Construída (m <sup>2</sup> )   |            | 43,73                                  |        |                          | nº de Pavimentos |   | 2   |
| <b>06 CONDIÇÕES DA OCUPAÇÃO</b>   |            |  |        |                          |                  |   |     |
| Condições de Utilização   |            |  |        |                          |                  |   |     |
| Exclusivamente Residencial  |            |  |        | Exclusivamente Comercial |                  | Exclusivamente Industrial   |     |
| Agropecuários   |            |  |        | Residencial e Industrial |                  | Residencial e Comercial   |     |
| Outros:   |            |  |        |                          |                  |   |     |
| <b>07 CARACTERÍSTICAS DA OCUPAÇÃO RESIDENCIAL</b>                                 |            |  |        |                          |                  |   |     |
| Categoria dos Ocupantes   |            |  |        |                          |                  |   |     |
| Tipos   |            | Quantidade                             |        |                          |                  |   |     |
| Membros da família  |            | 0                                      |        |                          |                  |   |     |
| Empregados permanentes  |            | 0                                      |        |                          |                  |   |     |
| Empregados temporários  |            | 0                                      |        |                          |                  |   |     |
| Parceiros/meeiros   |            | 0                                      |        |                          |                  |   |     |
| Outros  |            | 0                                      |        |                          |                  |   |     |
| Economia de Subsistência  |            | Sim                                    |        | X                        |                  | Não   |     |
| Tipo de Produção local  |            | Agricultura                            |        | Criação de Animais       |                  | Manufatura  |     |
|   |            |  |        |                          |                  | Máquinas e Equipamentos   |     |
|   |            | Outros                                 |        |                          |                  |   |     |

|   |  |  |  |                                      |  |   |  |
|---|--|--|--|--------------------------------------|--|---|--|
|  |  | <b>CADASTRO SÓCIOECONÔMICO</b>           |  |                                      |  |  |  |
| Condições do Entrevistado   |  |  |  |                                      |  |   |  |
| Titular da Família  |  | Cônjuge do Titular da Família            |  | Titular da Família Secundária        |  |   |  |
| Cônjuge do Titular da Família Secundária  |  | Outros:                                  |  |                                      |  |   |  |
| Tipo de Residência  |  |  |  |                                      |  |   |  |
| Edificação Isolada  |  | Conjunto de Edificações                  |  | Condomínio                           |  |   |  |
| Aglomerado subnormal  |  | Aglomerado Rural                         |  | Outros:                              |  |   |  |
| <b>08 CARACTERÍSTICAS DA OCUPAÇÃO COMERCIAL / INDUSTRIAL</b>                      |  |  |  |                                      |  |   |  |
| Condições do Entrevistado   |  |  |  |                                      |  |   |  |
| Dono do Estabelecimento   |  | Funcionário                              |  | Outros:                              |  |   |  |
| Atividade Comercial   |  |  |  |                                      |  |   |  |
| Bar   |  | Mercearia                                |  | Quitanda                             |  | Açougue   |  |
| Farmácia  |  | Barraca                                  |  | Barbearia                            |  | Indústria   |  |
| Outros:   |  |  |  |                                      |  |   |  |
| Faturamento Médio Mensal (R\$)  |  |  |  |                                      |  |   |  |
| Menos de 250,00   |  | De 251,00 à 500,00                       |  | De 501,00 à 1.000,00                 |  | De 1.001,00 à 2.000,00  |  |
| De 2.001,00 à 5.000,00  |  | De 5.001,00 à 10.000,00                  |  | Mais de 10.000,00                    |  |   |  |
| Categoria dos Empregados:   |  | 0 Mão de obra familiar                   |  | 0                                    |  | Contratados   |  |
| <b>09 ESTIMATIVAS E PERSPECTIVAS</b>  |  |  |  |                                      |  |   |  |
| Valores Estimados da Ocupação pelo Ocupante (R\$)                                 |  |  |  |                                      |  |   |  |
| Expectativas Quanto ao Futuro   |  |  |  |                                      |  |   |  |
| Interesse em permanecer no local  |  | Interesse em permanecer no bairro        |  | Interesse em permanecer no município |  |   |  |
| Interesse em ir para a área urbana  |  | Interesse em retornar ao local de origem |  | Interesse em ir para a área rural    |  |   |  |
| Outros:   |  |  |  |                                      |  |   |  |
| Expectativas Quanto a Mudança de Atividade  |  |  |  |                                      |  |   |  |
| Interesse em parecer na mesma atividade   |  |  |  | Interesse em mudar de atividade      |  |   |  |
| Outro tipo de atividade:  |  |  |  |                                      |  |   |  |
| Viabilidade do Remanescente do Terreno Ocupado                                    |  |  |  |                                      |  |   |  |
| Há área remanescente suficiente para a relocação da ocupação                      |  |  |  |                                      |  |   |  |
| Há área para a manutenção dos modelos de produção vigentes                        |  |  |  |                                      |  |   |  |
| Não há área suficiente para a relocação da ocupação                               |  |  |  |                                      |  |   |  |
| Não há área suficiente para a relocação e produção vigentes                       |  |  |  |                                      |  |   |  |
| As condições topográficas da área são adversas para qualquer tipo de relocação    |  |  |  |                                      |  |   |  |
| Outros:   |  |  |  |                                      |  |   |  |