
		<b>CADASTRO DE OCUPAÇÃO</b>					
<b>01 DADOS DO LEVANTAMENTO DE CAMPO</b>							
Código Cadastro		BR-101_ES_202+740_S_COS_PM_ED_FDA 9663					
Técnico Responsável		ANA CLÁUDIA DE SOUZA			Data	22/04/2014	
<b>02 DADOS DO OCUPANTE</b>							
Nome / Razão Social		NÃO IDENTIFICADO					
Contato		-					
<b>03 LOCALIZAÇÃO</b>							
Rodovia	BR-101		km	202+740		Sentido	SUL
Município	JOÃO NEIVA		Bairro	PIRAQUEAÇÚ		UF	ES
Coordenadas	N	7816216,114			E	356518,923	
<b>04 CARACTERIZAÇÃO</b>							
Localização		Pista Principal	X	Pista Marginal			
Faixa Ocupada		Faixa de Domínio		Faixa "Non Aedificandi"	X	Faixa de Domínio e Faixa "Non Aedificandi"	
Tipo de Ocupação	X	Edificação		Barraca		Placa	Outdoor
		Totem		Agricultura		Entulho	Radar
		Semáforo		Muro			Caixa D'Água
		Rede de Telecomunicação		Rede de Água e Esgoto			Rede de Eletricidade
		Rede Petróleo e Gás		Ponto de Ônibus			Outros
Tipo de Edificação	X	Residencial		Comercial		Industrial	Institucional
		Misto		Público		Outros	
Zona		Rural	X	Urbana			
Época Construção		Antes de 1979		Depois de 1979			
Posicionamento		Transversal		Longitudinal		X	Pontual
		Aérea		Subterrânea		X	Superfície
2ª Coordenadas	N	0			E	0	
<b>05 DADOS CADASTRAIS</b>							
Extensão da Faixa de Domínio na localidade (m)			40				
Extensão da Faixa "Non Aedificandi" na localidade (m)			15,00				
Área aproximada da Ocupação (m²) Faixa de Domínio							
Área aproximada da Ocupação (m²) na Faixa "Non Aedificandi"							
Área aproximada da Ocupação (m²) na Faixa de Domínio e Faixa "Non Aedificandi"			92,28				
<b>06 OBSERVAÇÕES</b>							

	<p><b>CADASTRO DE OCUPAÇÃO</b></p>	
07	RELATÓRIO FOTOGRÁFICO DA OCUPAÇÃO	
		
<p>Data da Foto: 22/04/14 - Direção: 300,7 - Latitude: -19,7445458918994 - Longitude: -40,3693545610089</p>	<p>Data da Foto: 22/04/14 - Direção 205,1 - Latitude -19,7445629490723 - Longitude -40,3692798782516</p>	
		
<p>Data da Foto: 22/04/14 - Direção: 330,0 - Latitude: -19,7445661761051 - Longitude: -40,3693761025</p>		

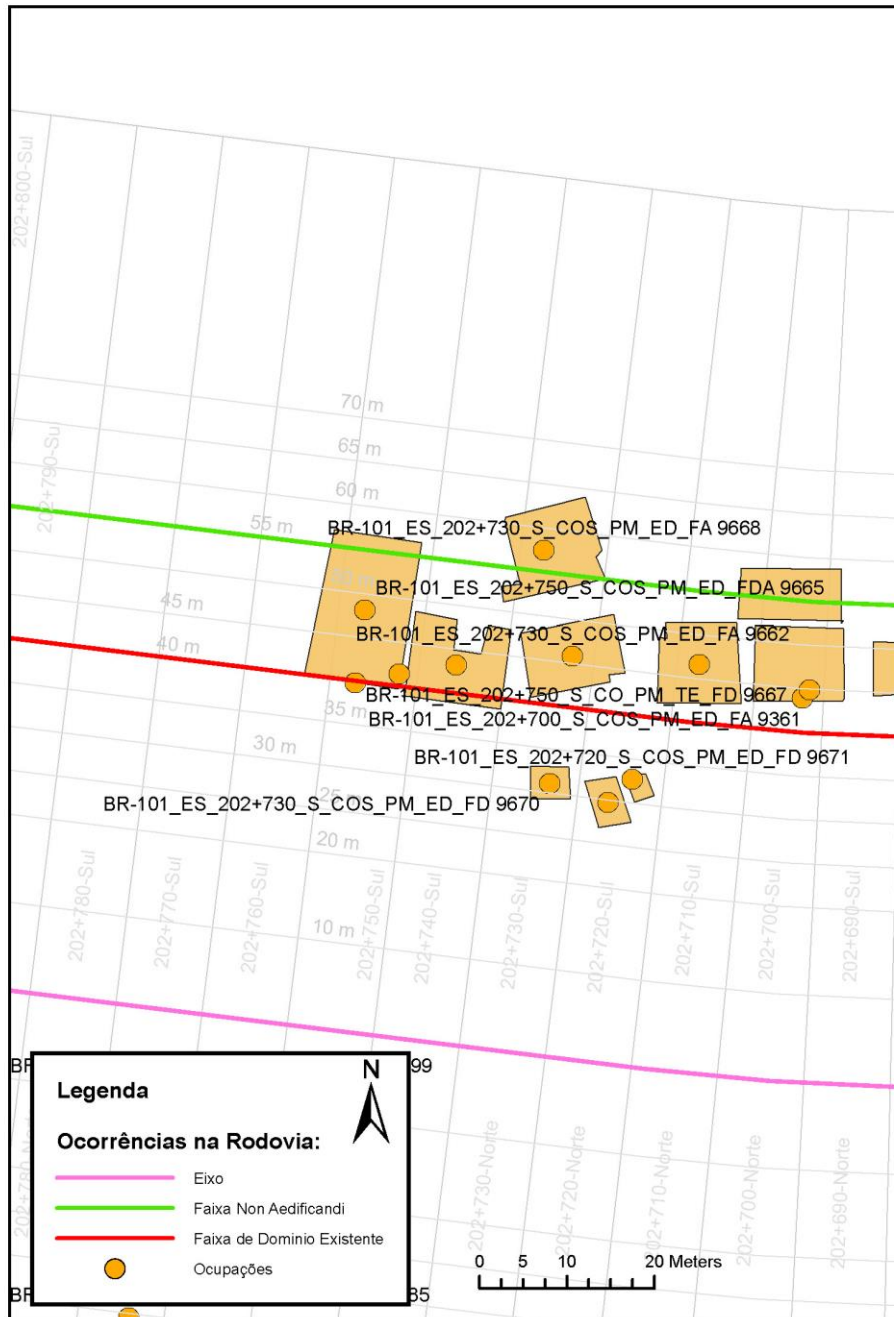




CADASTRO DE OCUPAÇÃO





08

CROQUI ESQUEMÁTICO



		<b>CADASTRO SÓCIOECONÔMICO</b>					
<b>01 DADOS DO LEVANTAMENTO DE CAMPO</b>							
Código Cadastro		BR-101_ES_202+740_S_COS_PM_ED_FDA 9663					
Técnico Responsável		ANA CLÁUDIA DE SOUZA			Data	22/04/2014	
<b>02 DADOS DO OCUPANTE</b>							
Nome / Razão Social		NÃO IDENTIFICADO					
Contato		-					
<b>03 DADOS DO ENTREVISTADO</b>							
Nome do Entrevistado							
Contato							
<b>04 LOCALIZAÇÃO</b>							
Rodovia	BR-101		km	202+740		Sentido	SUL
Município	JOÃO NEIVA		Bairro	PIRAQUEAÇU		UF	ES
Coordenadas	N	7816216,114			E	356518,923	
Zona		Rural	X	Urbana			
Dados Gerais:							
X	Entrevista Realizada		Adulto Ausente			Recusa à Entrevista	
	Ocupação Fechada		Ocupação Abandonada			Outros	
<b>05 CARACTERÍSTICAS DA OCUPAÇÃO</b>							
Condições de Ocupação			Próprio		Alugado		Cedido
	Ocupação	X	Outros				
Tempo de Ocupação		0					
Tipo de Documentação Existente							
	Escritura Registrada		Documento de Posse			Requerimento de Usucapião	
	Termo de Cessão		Termo de Doação			Contrato de Compra e Venda	
	Recibo de Compra e Venda		Nenhum Documento			Não Informado	
	Outros:						
Tipologia da Construção							
Fechamento		Construção e madeira	X	Construção em alvenaria		Construção mista	Outras
Cobertura		Laje		Fibrocimento	X	Cerâmica	Plástico
		Zinco		Material aproveitado		Outros	
Área Construída e Número de Pavimentos da Ocupação							
Área Total Construída (m <sup>2</sup> )		92,28			nº de Pavimentos		2
<b>06 CONDIÇÕES DA OCUPAÇÃO</b>							
Condições de Utilização							
	Exclusivamente Residencial		X	Exclusivamente Comercial		Exclusivamente Industrial	
	Agropecuários			Residencial e Industrial		Residencial e Comercial	
	Outros:						
<b>07 CARACTERÍSTICAS DA OCUPAÇÃO RESIDENCIAL</b>							
Categoria dos Ocupantes							
Tipos		Quantidade					
Membros da família		0					
Empregados permanentes		0					
Empregados temporários		0					
Parceiros/meeiros		0					
Outros		0					
Economia de Subsistência			Sim	X	Não		
Tipo de Produção local		Agricultura		Criação de Animais		Manufatura	Máquinas e Equipamentos
	Outros						

		<b>CADASTRO SÓCIOECONÔMICO</b>					
Condições do Entrevistado							
Titular da Família				Cônjuge do Titular da Família			
Titular da Família Secundária		X		Outros:			
Tipo de Residência							
X Edificação Isolada				Conjunto de Edificações			
Aglomerado subnormal				Aglomerado Rural			
				Outros:			
<b>08 CARACTERÍSTICAS DA OCUPAÇÃO COMERCIAL / INDUSTRIAL</b>							
Condições do Entrevistado							
Dono do Estabelecimento				Funcionário			
				Outros:			
Atividade Comercial							
Bar				Mercearia			
Farmácia				Barraca			
				Quitanda			
				Barbearia			
				Açougue			
				Indústria			
				Outros:			
Faturamento Médio Mensal (R\$)							
Menos de 250,00				De 251,00 à 500,00			
De 2.001,00 à 5.000,00				De 5.001,00 à 10.000,00			
				De 501,00 à 1.000,00			
				Mais de 10.000,00			
Categoria dos Empregados:		0		Mão de obra familiar		0	
						Contratados	
<b>09 ESTIMATIVAS E PERSPECTIVAS</b>							
Valores Estimados da Ocupação pelo Ocupante (R\$)							
Expectativas Quanto ao Futuro							
Interesse em permanecer no local				Interesse em permanecer no bairro			
Interesse em ir para a área urbana				Interesse em retornar ao local de origem			
				Interesse em permanecer no município			
				Interesse em ir para a área rural			
				Outros:			
Expectativas Quanto a Mudança de Atividade							
Interesse em parecer na mesma atividade				Interesse em mudar de atividade			
				Outro tipo de atividade:			
Viabilidade do Remanescente do Terreno Ocupado							
				Há área remanescente suficiente para a relocação da ocupação			
				Há área para a manutenção dos modelos de produção vigentes			
X				Não há área suficiente para a relocação da ocupação			
				Não há área suficiente para a relocação e produção vigentes			
				As condições topográficas da área são adversas para qualquer tipo de relocação			
				Outros:			