
		CADASTRO DE OCUPAÇÃO						
01 DADOS DO LEVANTAMENTO DE CAMPO								
Código Cadastro		BR-101_ES_200+590_N_COS_PM_ED_FDA 9350						
Técnico Responsável		ANA CLÁUDIA DE SOUZA			Data	21/04/2014		
02 DADOS DO OCUPANTE								
Nome / Razão Social		VIVIANE CELESTINO DE SOUZA						
Contato		(27) 997147928						
03 LOCALIZAÇÃO								
Rodovia	BR-101		km	200+590		Sentido	NORTE	
Município	JOÃO NEIVA		Bairro	CRISTAL		UF	ES	
Coordenadas	N	7817815,397			E	357626,729		
04 CARACTERIZAÇÃO								
Localização		Pista Principal		X	Pista Marginal			
Faixa Ocupada		Faixa de Domínio			Faixa "Non Aedificandi"	X	Faixa de Domínio e Faixa "Non Aedificandi"	
Tipo de Ocupação	X	Edificação			Barraca		Placa	Outdoor
		Totem			Agricultura		Entulho	Radar
		Semáforo			Muro			Caixa D'Água
		Rede de Telecomunicação			Rede de Água e Esgoto			Rede de Eletricidade
		Rede Petróleo e Gás			Ponto de Ônibus			Outros
Tipo de Edificação	X	Residencial			Comercial		Industrial	Institucional
		Misto			Público		Outros	
Zona		Rural		X	Urbana			
Época Construção		Antes de 1979		X	Depois de 1979			
Posicionamento		Transversal			Longitudinal		X	Pontual
		Aérea			Subterrânea		X	Superfície
2ª Coordenadas	N	0			E	0		
05 DADOS CADASTRAIS								
Extensão da Faixa de Domínio na localidade (m)				40				
Extensão da Faixa "Non Aedificandi" na localidade (m)				15,00				
Área aproximada da Ocupação (m²) Faixa de Domínio								
Área aproximada da Ocupação (m²) na Faixa "Non Aedificandi"								
Área aproximada da Ocupação (m²) na Faixa de Domínio e Faixa "Non Aedificandi"				71,27				
06 OBSERVAÇÕES								

	<p>CADASTRO DE OCUPAÇÃO</p>	
<p>07</p>	<p>RELATÓRIO FOTOGRÁFICO DA OCUPAÇÃO</p>	
		
<p>Data da Foto: 21/04/14 - Direção: 55,4 - Latitude: -19,7300084028577 - Longitude: -40,3587020840872</p>	<p>Data da Foto: 21/04/14 - Direção 43,9 - Latitude -19,7300384938901 - Longitude -40,358733432405</p>	
		
<p>Data da Foto: 21/04/14 - Direção: 344,4 - Latitude: -19,7300891205852 - Longitude: -40,3587787785012</p>		

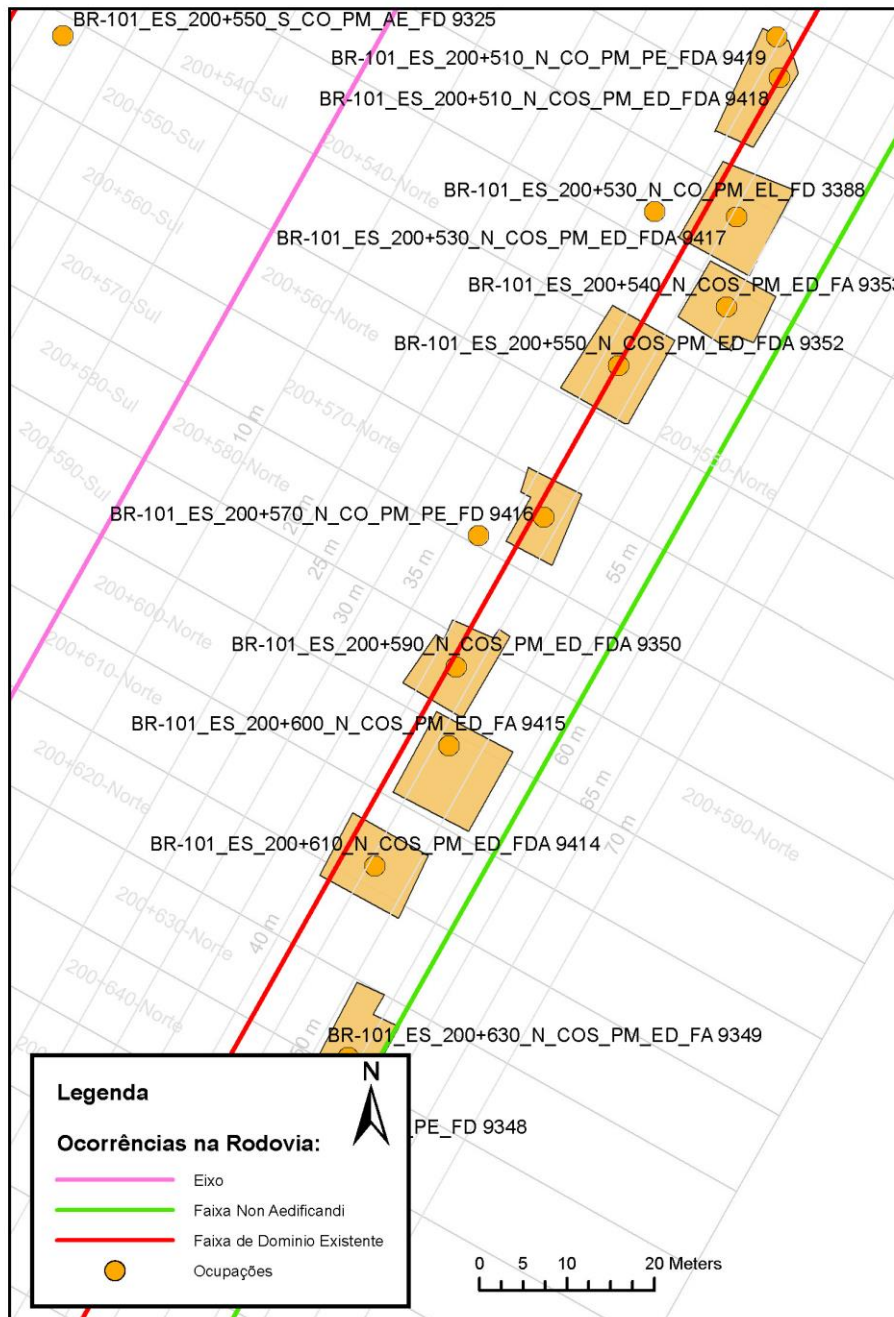




CADASTRO DE OCUPAÇÃO





08

CROQUI ESQUEMÁTICO



		CADASTRO SÓCIOECONÔMICO					
01 DADOS DO LEVANTAMENTO DE CAMPO							
Código Cadastro		BR-101_ES_200+590_N_COS_PM_ED_FDA 9350					
Técnico Responsável		ANA CLÁUDIA DE SOUZA			Data	21/04/2014	
02 DADOS DO OCUPANTE							
Nome / Razão Social		VIVIANE CELESTINO DE SOUZA					
Contato		(27) 997147928					
03 DADOS DO ENTREVISTADO							
Nome do Entrevistado		VIVIANE CELESTINO DE SOUZA					
Contato		(27) 997147928					
04 LOCALIZAÇÃO							
Rodovia	BR-101		km	200+590		Sentido	NORTE
Município	JOÃO NEIVA		Bairro	CRISTAL		UF	ES
Coordenadas	N	7817815,397			E	357626,729	
Zona		Rural	X	Urbana			
Dados Gerais:							
X	Entrevista Realizada					Adulto Ausente	
	Ocupação Fechada					Ocupação Abandonada	Outros
05 CARACTERÍSTICAS DA OCUPAÇÃO							
Condições de Ocupação			Próprio	X	Alugado		Cedido
Tempo de Ocupação		1					
Tipo de Documentação Existente							
	Escritura Registrada					Documento de Posse	
	Termo de Cessão					Termo de Doação	
	Recibo de Compra e Venda					Nenhum Documento	
	Outros:						
Tipologia da Construção							
Fechamento	X	Construção e madeira				Construção em alvenaria	
Cobertura		Laje	X	Fibrocimento		Cerâmica	
		Zinco		Material aproveitado		Outros	
Área Construída e Número de Pavimentos da Ocupação							
Área Total Construída (m ²)		71,27			nº de Pavimentos		1
06 CONDIÇÕES DA OCUPAÇÃO							
Condições de Utilização							
X	Exclusivamente Residencial					Exclusivamente Comercial	
	Agropecuários					Residencial e Industrial	
	Outros:						
07 CARACTERÍSTICAS DA OCUPAÇÃO RESIDENCIAL							
Categoria dos Ocupantes							
Tipos		Quantidade					
Membros da família		9					
Empregados permanentes		0					
Empregados temporários		0					
Parceiros/meeiros		0					
Outros		0					
Economia de Subsistência			Sim	X	Não		
Tipo de Produção local			Agricultura		Criação de Animais		Manufatura
						Máquinas e Equipamentos	Outros

		CADASTRO SÓCIOECONÔMICO					
Condições do Entrevistado							
Titular da Família				Cônjuge do Titular da Família			
Titular da Família Secundária		X		Outros:			
Tipo de Residência							
X Edificação Isolada				Conjunto de Edificações			
Aglomerado subnormal				Aglomerado Rural			
				Outros:			
08 CARACTERÍSTICAS DA OCUPAÇÃO COMERCIAL / INDUSTRIAL							
Condições do Entrevistado							
Dono do Estabelecimento				Funcionário			
				Outros:			
Atividade Comercial							
Bar				Mercearia			
Farmácia				Barraca			
				Quitanda			
				Barbearia			
				Açougue			
				Indústria			
				Outros:			
Faturamento Médio Mensal (R\$)							
Menos de 250,00				De 251,00 à 500,00			
De 2.001,00 à 5.000,00				De 5.001,00 à 10.000,00			
				De 501,00 à 1.000,00			
				Mais de 10.000,00			
Categoria dos Empregados:		0		Mão de obra familiar		0	
						Contratados	
09 ESTIMATIVAS E PERSPECTIVAS							
Valores Estimados da Ocupação pelo Ocupante (R\$)				R\$ 20.000,00			
Expectativas Quanto ao Futuro							
Interesse em permanecer no local				Interesse em permanecer no bairro			
Interesse em ir para a área urbana		X		Interesse em retornar ao local de origem			
				Interesse em ir para a área rural			
				Outros:			
Expectativas Quanto a Mudança de Atividade							
Interesse em parecer na mesma atividade							
				Interesse em mudar de atividade			
				Outro tipo de atividade:			
Viabilidade do Remanescente do Terreno Ocupado							
Há área remanescente suficiente para a relocação da ocupação							
Há área para a manutenção dos modelos de produção vigentes							
X Não há área suficiente para a relocação da ocupação							
Não há área suficiente para a relocação e produção vigentes							
As condições topográficas da área são adversas para qualquer tipo de relocação							
Outros:							