
		CADASTRO DE OCUPAÇÃO					
01 DADOS DO LEVANTAMENTO DE CAMPO							
Código Cadastro		BR-101_ES_100+310_S_COS_PM_ED_FD 959					
Técnico Responsável		DIMAS TADEU CASQUEIRO			Data	13/03/2014	
02 DADOS DO OCUPANTE							
Nome / Razão Social		ARISTEU CARLOS DA SILVA					
Contato		27 999551169					
03 LOCALIZAÇÃO							
Rodovia	BR-101		km	100+310		Sentido	SUL
Município	JAGUARÉ		Bairro	BARRA SECA		UF	ES
Coordenadas	N	7900806,596			E	395057,725	
04 CARACTERIZAÇÃO							
Localização		Pista Principal		X	Pista Marginal		
Faixa Ocupada	X	Faixa de Domínio			Faixa "Non Aedificandi"	Faixa de Domínio e Faixa "Non Aedificandi"	
Tipo de Ocupação	X	Edificação			Barraca	Placa	Outdoor
		Totem			Agricultura	Entulho	Radar
		Semáforo			Muro		Caixa D'Água
		Rede de Telecomunicação			Rede de Água e Esgoto		Rede de Eletricidade
		Rede Petróleo e Gás			Ponto de Ônibus		Outros
Tipo de Edificação	X	Residencial			Comercial	Industrial	Institucional
		Misto			Público	Outros	
Zona	X	Rural			Urbana		
Época Construção	X	Antes de 1979			Depois de 1979		
Posicionamento		Transversal			Longitudinal	X	Pontual
		Aérea			Subterrânea	X	Superfície
2ª Coordenadas	N	0			E	0	
05 DADOS CADASTRAIS							
Extensão da Faixa de Domínio na localidade (m)				0			
Extensão da Faixa "Non Aedificandi" na localidade (m)				15,00			
Área aproximada da Ocupação (m²) Faixa de Domínio				0			
Área aproximada da Ocupação (m²) na Faixa "Non Aedificandi"				0			
Área aproximada da Ocupação (m²) na Faixa de Domínio e Faixa "Non Aedificandi"							
06 OBSERVAÇÕES							

	<p>CADASTRO DE OCUPAÇÃO</p>	
07	RELATÓRIO FOTOGRÁFICO DA OCUPAÇÃO	
		
<p>Data da Foto: 13/03/14 - Direção: 238,2 - Latitude: -18,9828482782645 - Longitude: -39,9970781151578</p>	<p>Data da Foto: 13/03/14 - Direção 141,6 - Latitude -18,9827899402184 - Longitude -39,9970791209862</p>	
		
<p>Data da Foto: 13/03/14 - Direção: 247,7 - Latitude: -18,9828452607794 - Longitude: -39,9971321784332</p>		

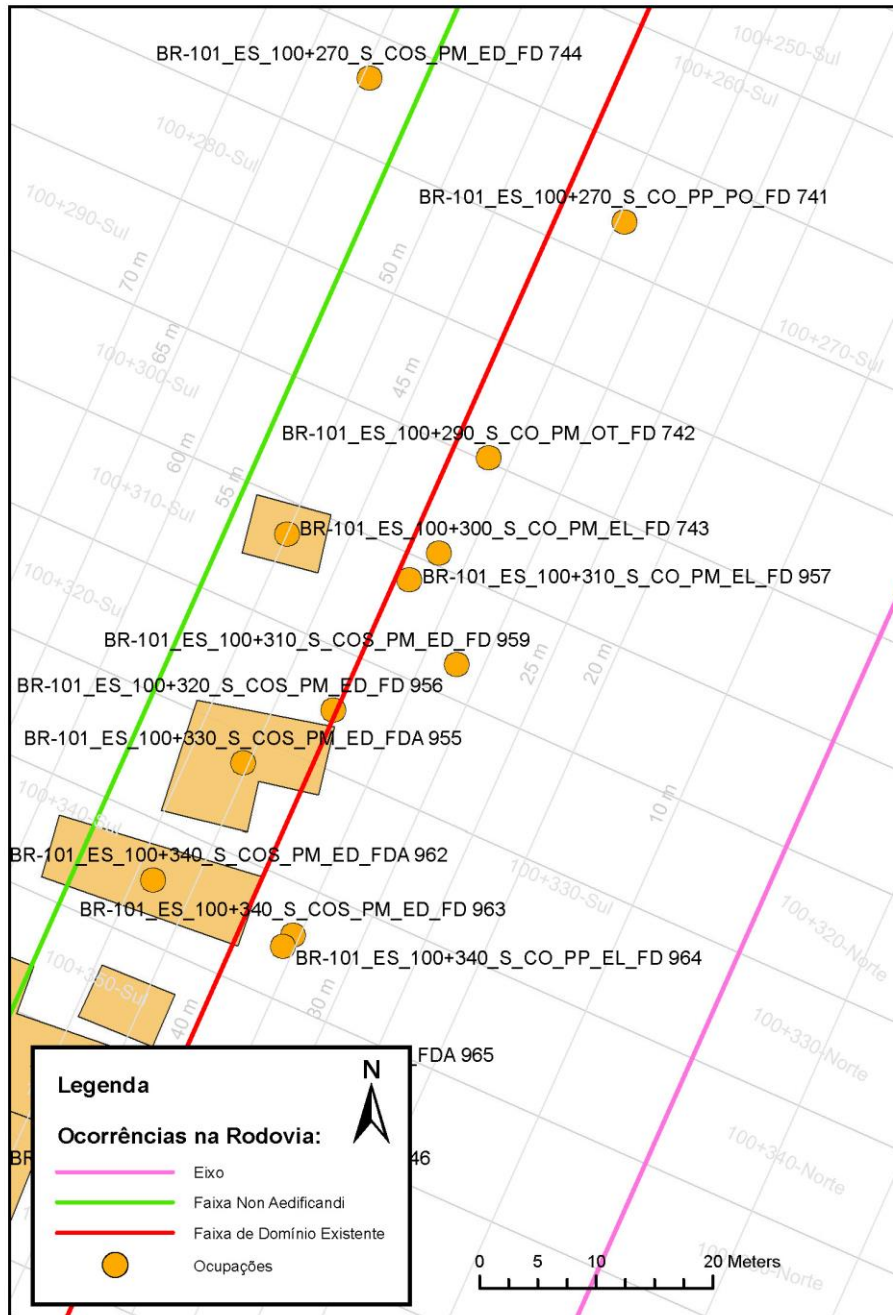




CADASTRO DE OCUPAÇÃO





08

CROQUI ESQUEMÁTICO



		CADASTRO SÓCIOECONÔMICO					
01 DADOS DO LEVANTAMENTO DE CAMPO							
Código Cadastro		BR-101_ES_100+310_S_COS_PM_ED_FD 959					
Técnico Responsável		DIMAS TADEU CASQUEIRO			Data	13/03/2014	
02 DADOS DO OCUPANTE							
Nome / Razão Social		ARISTEU CARLOS DA SILVA					
Contato		27 999551169					
03 DADOS DO ENTREVISTADO							
Nome do Entrevistado		JOÃO ARLINDO NUNES DA SILVA					
Contato		27 998341719					
04 LOCALIZAÇÃO							
Rodovia	BR-101		km	100+310		Sentido	SUL
Município	JAGUARÉ		Bairro	BARRA SECA		UF	ES
Coordenadas	N	7900806,596			E	395057,725	
Zona	X	Rural		Urbana			
Dados Gerais:							
X	Entrevista Realizada			Adulto Ausente			Recusa à Entrevista
	Ocupação Fechada			Ocupação Abandonada			Outros
05 CARACTERÍSTICAS DA OCUPAÇÃO							
Condições de Ocupação		X	Próprio		Alugado		Cedido
Tempo de Ocupação		40					
Tipo de Documentação Existente							
X	Escritura Registrada			Documento de Posse			Requerimento de Usucapião
	Termo de Cessão			Termo de Doação			Contrato de Compra e Venda
	Recibo de Compra e Venda			Nenhum Documento			Não Informado
	Outros:						
Tipologia da Construção							
Fechamento		Construção e madeira		X	Construção em alvenaria		
Cobertura		Laje	X	Fibrocimento			Cerâmica
		Zinco		Material aproveitado			Outros
Área Construída e Número de Pavimentos da Ocupação							
Área Total Construída (m ²)		0,00			nº de Pavimentos		1
06 CONDIÇÕES DA OCUPAÇÃO							
Condições de Utilização							
X	Exclusivamente Residencial			Exclusivamente Comercial			Exclusivamente Industrial
	Agropecuários			Residencial e Industrial			Residencial e Comercial
	Outros:						
07 CARACTERÍSTICAS DA OCUPAÇÃO RESIDENCIAL							
Categoria dos Ocupantes							
Tipos		Quantidade					
Membros da família		0					
Empregados permanentes		0					
Empregados temporários		0					
Parceiros/meeiros		0					
Outros		0					
Economia de Subsistência			Sim	X	Não		
Tipo de Produção local			Agricultura		Criação de Animais		Manufatura
						Máquinas e Equipamentos	Outros

		CADASTRO SÓCIOECONÔMICO				
Condições do Entrevistado						
	Titular da Família			Cônjuge do Titular da Família		X
	Cônjuge do Titular da Família Secundária			Outros:		
Tipo de Residência						
X	Edificação Isolada			Conjunto de Edificações		
	Aglomerado subnormal			Aglomerado Rural		
	Outros:					
08 CARACTERÍSTICAS DA OCUPAÇÃO COMERCIAL / INDUSTRIAL						
Condições do Entrevistado						
	Dono do Estabelecimento			Funcionário		
	Outros:					
Atividade Comercial						
	Bar			Mercearia		
	Farmácia			Barraca		
				Quitanda		
				Barbearia		
				Açougue		
				Indústria		
	Outros:					
Faturamento Médio Mensal (R\$)						
	Menos de 250,00			De 251,00 à 500,00		
	De 2.001,00 à 5.000,00			De 5.001,00 à 10.000,00		
				De 501,00 à 1.000,00		
				Mais de 10.000,00		
Categoria dos Empregados:		0	Mão de obra familiar		0	Contratados
09 ESTIMATIVAS E PERSPECTIVAS						
Valores Estimados da Ocupação pelo Ocupante (R\$)						
Expectativas Quanto ao Futuro						
X	Interesse em permanecer no local			Interesse em permanecer no bairro		
	Interesse em ir para a área urbana			Interesse em retornar ao local de origem		
	Interesse em permanecer no município					
	Interesse em ir para a área rural					
	Outros:					
Expectativas Quanto a Mudança de Atividade						
	Interesse em parecer na mesma atividade				Interesse em mudar de atividade	
	Outro tipo de atividade:					
Viabilidade do Remanescente do Terreno Ocupado						
X	Há área remanescente suficiente para a relocação da ocupação					
	Há área para a manutenção dos modelos de produção vigentes					
	Não há área suficiente para a relocação da ocupação					
	Não há área suficiente para a relocação e produção vigentes					
	As condições topográficas da área são adversas para qualquer tipo de relocação					
	Outros:					