
		CADASTRO DE OCUPAÇÃO					
01 DADOS DO LEVANTAMENTO DE CAMPO							
Código Cadastro		BR-101_ES_094+500_S_COS_PM_ED_FA 2066					
Técnico Responsável		VINÍCIUS BARRETO DE SANTANA			Data	19/03/2014	
02 DADOS DO OCUPANTE							
Nome / Razão Social		ALTAMIRO GUINHASI					
Contato		27 996045963					
03 LOCALIZAÇÃO							
Rodovia	BR-101		km	094+500		Sentido	SUL
Município	JAGUARÉ		Bairro	ÁGUA LIMPA		UF	ES
Coordenadas	N	7906100,79			E	397423,444	
04 CARACTERIZAÇÃO							
Localização		Pista Principal		X	Pista Marginal		
Faixa Ocupada		Faixa de Domínio		X	Faixa "Non Aedificandi"	Faixa de Domínio e Faixa "Non Aedificandi"	
Tipo de Ocupação	X	Edificação			Barraca	Placa	Outdoor
		Totem			Agricultura	Entulho	Radar
		Semáforo			Muro		Caixa D'Água
		Rede de Telecomunicação			Rede de Água e Esgoto		Rede de Eletricidade
		Rede Petróleo e Gás			Ponto de Ônibus		Outros
Tipo de Edificação	X	Residencial			Comercial	Industrial	Institucional
		Misto			Público	Outros	
Zona		Rural		X	Urbana		
Época Construção		Antes de 1979		X	Depois de 1979		
Posicionamento		Transversal			Longitudinal	X	Pontual
		Aérea			Subterrânea	X	Superfície
2ª Coordenadas	N	0			E	0	
05 DADOS CADASTRAIS							
Extensão da Faixa de Domínio na localidade (m)				0			
Extensão da Faixa "Non Aedificandi" na localidade (m)				15,00			
Área aproximada da Ocupação (m²) Faixa de Domínio							
Área aproximada da Ocupação (m²) na Faixa "Non Aedificandi"				149,1			
Área aproximada da Ocupação (m²) na Faixa de Domínio e Faixa "Non Aedificandi"							
06 OBSERVAÇÕES							

	<p>CADASTRO DE OCUPAÇÃO</p>	
07	RELATÓRIO FOTOGRÁFICO DA OCUPAÇÃO	
		
<p>Data da Foto: 19/03/14 - Direção: 134,0 - Latitude: -18,9346857369122 - Longitude: -39,9741798453405</p>	<p>Data da Foto: 19/03/14 - Direção 62,7 - Latitude -18,9347113017169 - Longitude -39,9742758181318</p>	
		
<p>Data da Foto: 19/03/14 - Direção: 51,1 - Latitude: -18,9347683824775 - Longitude: -39,9741215911135</p>		

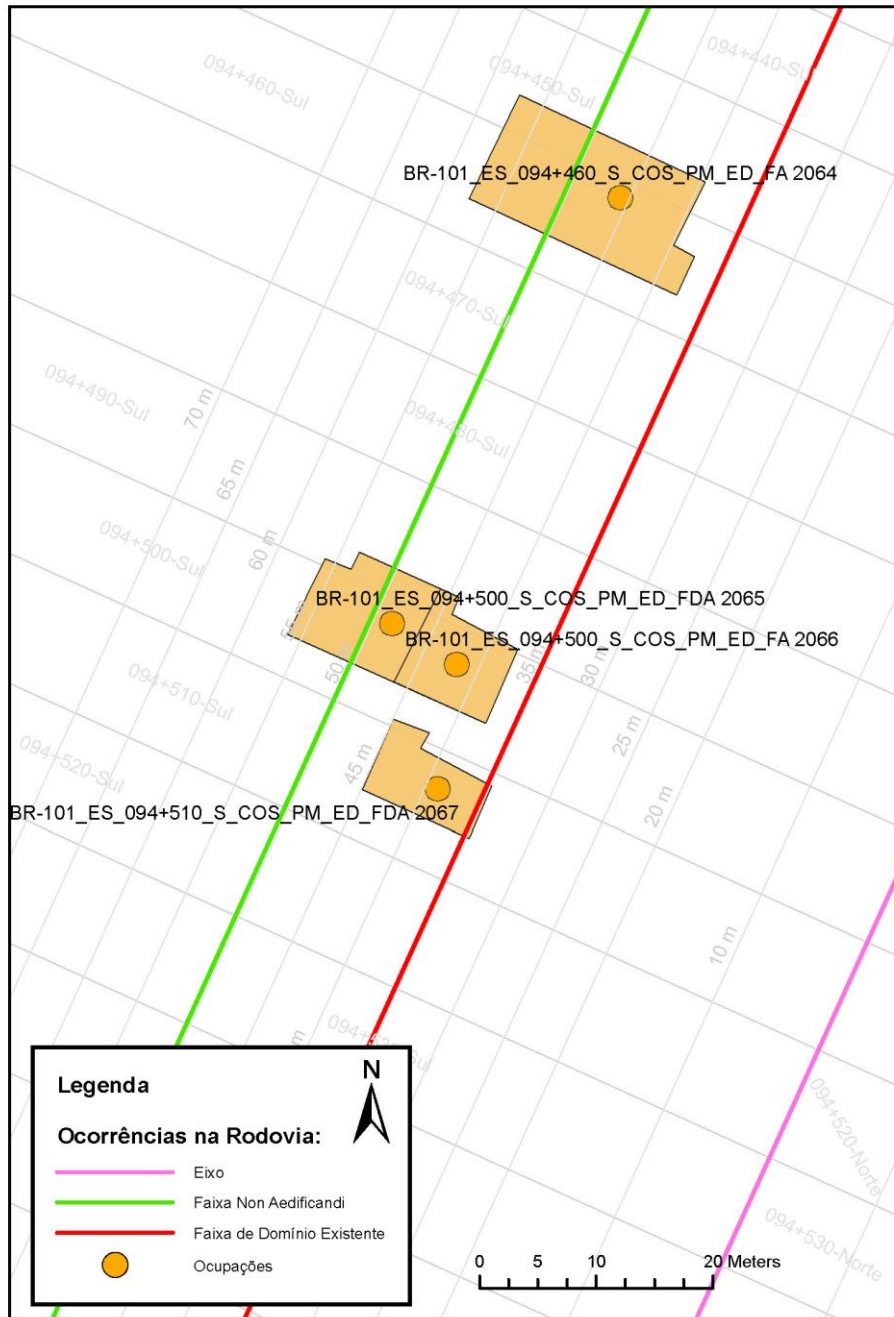




CADASTRO DE OCUPAÇÃO





08

CROQUI ESQUEMÁTICO



		CADASTRO SÓCIOECONÔMICO					
01 DADOS DO LEVANTAMENTO DE CAMPO							
Código Cadastro		BR-101_ES_094+500_S_COS_PM_ED_FA 2066					
Técnico Responsável		VINÍCIUS BARRETO DE SANTANA			Data	19/03/2014	
02 DADOS DO OCUPANTE							
Nome / Razão Social		ALTAMIRO GUINHASI					
Contato		27 996045963					
03 DADOS DO ENTREVISTADO							
Nome do Entrevistado		WILSON LINHARES					
Contato		27 996045963					
04 LOCALIZAÇÃO							
Rodovia	BR-101	km	094+500		Sentido	SUL	
Município	JAGUARÉ	Bairro	ÁGUA LIMPA		UF	ES	
Coordenadas	N	7906100,79			E	397423,444	
Zona		Rural	X	Urbana			
Dados Gerais:							
X	Entrevista Realizada		Adulto Ausente			Recusa à Entrevista	
	Ocupação Fechada		Ocupação Abandonada			Outros	
05 CARACTERÍSTICAS DA OCUPAÇÃO							
Condições de Ocupação		X	Próprio		Alugado		Cedido
Tempo de Ocupação		6					
Tipo de Documentação Existente							
	Escritura Registrada		Documento de Posse			Requerimento de Usucapião	
	Termo de Cessão		Termo de Doação			Contrato de Compra e Venda	
	Recibo de Compra e Venda		Nenhum Documento			Não Informado	
X	Outros: CONTRATO DE COMPRA E VENDA						
Tipologia da Construção							
Fechamento		Construção e madeira		X	Construção em alvenaria		Construção mista
Cobertura		Laje	X	Fibrocimento		Cerâmica	Plástico
		Zinco		Material aproveitado		Outros	
Área Construída e Número de Pavimentos da Ocupação							
Área Total Construída (m ²)	0,00			nº de Pavimentos	1		
06 CONDIÇÕES DA OCUPAÇÃO							
Condições de Utilização							
X	Exclusivamente Residencial		Exclusivamente Comercial			Exclusivamente Industrial	
	Agropecuários		Residencial e Industrial			Residencial e Comercial	
	Outros:						
07 CARACTERÍSTICAS DA OCUPAÇÃO RESIDENCIAL							
Categoria dos Ocupantes							
Tipos		Quantidade					
Membros da família		3					
Empregados permanentes		0					
Empregados temporários		0					
Parceiros/meeiros		0					
Outros		0					
Economia de Subsistência			Sim	X	Não		
Tipo de Produção local		Agricultura		Criação de Animais		Manufatura	Máquinas e Equipamentos
							Outros

		CADASTRO SÓCIOECONÔMICO					
Condições do Entrevistado							
Titular da Família				Cônjuge do Titular da Família			
Cônjuge do Titular da Família Secundária		X		Outros: PAI			
Tipo de Residência							
Edificação Isolada		X		Conjunto de Edificações			
Aglomerado subnormal				Aglomerado Rural			
						Condomínio	
						Outros:	
08 CARACTERÍSTICAS DA OCUPAÇÃO COMERCIAL / INDUSTRIAL							
Condições do Entrevistado							
Dono do Estabelecimento				Funcionário			
						Outros:	
Atividade Comercial							
Bar				Mercearia			
Farmácia				Barraca			
				Quitanda			
				Barbearia			
						Açougue	
						Indústria	
						Outros:	
Faturamento Médio Mensal (R\$)							
Menos de 250,00				De 251,00 à 500,00			
De 2.001,00 à 5.000,00				De 5.001,00 à 10.000,00			
						De 1.001,00 à 2.000,00	
						Mais de 10.000,00	
Categoria dos Empregados:		0		Mão de obra familiar		0	
						Contratados	
09 ESTIMATIVAS E PERSPECTIVAS							
Valores Estimados da Ocupação pelo Ocupante (R\$)				R\$ 50.000,00			
Expectativas Quanto ao Futuro							
X		Interesse em permanecer no local				Interesse em permanecer no município	
		Interesse em ir para a área urbana				Interesse em retornar ao local de origem	
						Interesse em ir para a área rural	
						Outros:	
Expectativas Quanto a Mudança de Atividade							
Interesse em parecer na mesma atividade							
				Interesse em mudar de atividade			
				Outro tipo de atividade:			
Viabilidade do Remanescente do Terreno Ocupado							
Há área remanescente suficiente para a relocação da ocupação							
Há área para a manutenção dos modelos de produção vigentes							
X		Não há área suficiente para a relocação da ocupação					
Não há área suficiente para a relocação e produção vigentes							
As condições topográficas da área são adversas para qualquer tipo de relocação							
Outros:							