




		<b>CADASTRO DE OCUPAÇÃO</b>					
<b>01 DADOS DO LEVANTAMENTO DE CAMPO</b>							
Código Cadastro		BR-101_ES_093+490_S_COS_PM_ED_FDA 1689					
Técnico Responsável		LEONARDO GALDINO FERREIRA MUNIZ			Data	18/03/2014	
<b>02 DADOS DO OCUPANTE</b>							
Nome / Razão Social		MARIA APARECIDA DA SILVA OLIVEIRA					
Contato		27 9983826060					
<b>03 LOCALIZAÇÃO</b>							
Rodovia	BR-101		km	093+490		Sentido	SUL
Município	JAGUARÉ		Bairro			UF	ES
Coordenadas	N	7907024,797			E	397845,537	
<b>04 CARACTERIZAÇÃO</b>							
Localização		Pista Principal	X	Pista Marginal			
Faixa Ocupada		Faixa de Domínio		Faixa "Non Aedificandi"	X	Faixa de Domínio e Faixa "Non Aedificandi"	
Tipo de Ocupação	X	Edificação		Barraca		Placa	Outdoor
		Totem		Agricultura		Entulho	Radar
		Semáforo		Muro			Caixa D'Água
		Rede de Telecomunicação		Rede de Água e Esgoto			Rede de Eletricidade
		Rede Petróleo e Gás		Ponto de Ônibus			Outros
Tipo de Edificação		Residencial		Comercial		Industrial	Institucional
		Misto		Público	X	Outros	
Zona		Rural	X	Urbana			
Época Construção		Antes de 1979	X	Depois de 1979			
Posicionamento		Transversal		Longitudinal	X	Pontual	
		Aérea		Subterrânea	X	Superfície	
2ª Coordenadas	N	0			E	0	
<b>05 DADOS CADASTRAIS</b>							
Extensão da Faixa de Domínio na localidade (m)			0				
Extensão da Faixa "Non Aedificandi" na localidade (m)			15,00				
Área aproximada da Ocupação (m²) Faixa de Domínio							
Área aproximada da Ocupação (m²) na Faixa "Non Aedificandi"							
Área aproximada da Ocupação (m²) na Faixa de Domínio e Faixa "Non Aedificandi"			4,04				
<b>06 OBSERVAÇÕES</b>							

	<p><b>CADASTRO DE OCUPAÇÃO</b></p>	
<p>07</p>	<p><b>RELATÓRIO FOTOGRÁFICO DA OCUPAÇÃO</b></p>	
		
<p>Data da Foto: 18/03/14 - Direção: 290,0 - Latitude: -18,9265060052452 - Longitude: -39,9701561965421</p>	<p>Data da Foto: 18/03/14 - Direção 272,8 - Latitude -18,9264903729958 - Longitude -39,9701527599618</p>	
		
<p>Data da Foto: 18/03/14 - Direção: 144,8 - Latitude: -18,9265150996101 - Longitude: -39,9700672645494</p>		



		<b>CADASTRO SÓCIOECONÔMICO</b>														
<b>01 DADOS DO LEVANTAMENTO DE CAMPO</b>																
Código Cadastro		BR-101_ES_093+490_S_COS_PM_ED_FDA 1689														
Técnico Responsável		LEONARDO GALDINO FERREIRA MUNIZ			Data	18/03/2014										
<b>02 DADOS DO OCUPANTE</b>																
Nome / Razão Social		MARIA APARECIDA DA SILVA OLIVEIRA														
Contato		27 9983826060														
<b>03 DADOS DO ENTREVISTADO</b>																
Nome do Entrevistado																
Contato																
<b>04 LOCALIZAÇÃO</b>																
Rodovia	BR-101	km	093+490	Sentido	SUL											
Município	JAGUARÉ	Bairro		UF	ES											
Coordenadas	N	7907024,797		E	397845,537											
Zona		Rural	X	Urbana												
Dados Gerais:																
	Entrevista Realizada		Adulto Ausente		Recusa à Entrevista											
	Ocupação Fechada		Ocupação Abandonada		Outros											
<b>05 CARACTERÍSTICAS DA OCUPAÇÃO</b>																
Condições de Ocupação			Próprio		Alugado		Cedido		Ocupação		Outros					
Tempo de Ocupação		0														
Tipo de Documentação Existente																
	Escritura Registrada			Documento de Posse			Requerimento de Usucapião									
	Termo de Cessão			Termo de Doação			Contrato de Compra e Venda									
	Recibo de Compra e Venda			Nenhum Documento			Não Informado									
	Outros:															
Tipologia da Construção																
Fechamento				Construção e madeira			Construção em alvenaria			Construção mista			Outras			
Cobertura				Laje			Fibrocimento			Cerâmica			Plástico			Madeira
				Zinco			Material aproveitado			Outros						
Área Construída e Número de Pavimentos da Ocupação																
Área Total Construída (m <sup>2</sup> )		0,00				nº de Pavimentos		0								
<b>06 CONDIÇÕES DA OCUPAÇÃO</b>																
Condições de Utilização																
	Exclusivamente Residencial			Exclusivamente Comercial			Exclusivamente Industrial									
	Agropecuários			Residencial e Industrial			Residencial e Comercial									
	Outros:															
<b>07 CARACTERÍSTICAS DA OCUPAÇÃO RESIDENCIAL</b>																
Categoria dos Ocupantes																
Tipos		Quantidade														
Membros da família		0														
Empregados permanentes		0														
Empregados temporários		0														
Parceiros/meeiros		0														
Outros		0														
Economia de Subsistência			Sim	X	Não											
Tipo de Produção local				Agricultura			Criação de Animais			Manufatura			Máquinas e Equipamentos			Outros

		<b>CADASTRO SÓCIOECONÔMICO</b>							
Condições do Entrevistado									
Titular da Família		Cônjuge do Titular da Família		Titular da Família Secundária					
Cônjuge do Titular da Família Secundária		Outros:							
Tipo de Residência									
Edificação Isolada		Conjunto de Edificações		Condomínio					
Aglomerado subnormal		Aglomerado Rural		Outros:					
<b>08</b>	<b>CARACTERÍSTICAS DA OCUPAÇÃO COMERCIAL / INDUSTRIAL</b>								
Condições do Entrevistado									
Dono do Estabelecimento		Funcionário		Outros:					
Atividade Comercial									
Bar		Mercearia		Quitanda		Açougue			
Farmácia		Barraca		Barbearia		Indústria			
Outros:									
Faturamento Médio Mensal (R\$)									
Menos de 250,00		De 251,00 à 500,00		De 501,00 à 1.000,00		De 1.001,00 à 2.000,00			
De 2.001,00 à 5.000,00		De 5.001,00 à 10.000,00		Mais de 10.000,00					
Categoria dos Empregados:		0		Mão de obra familiar		0		Contratados	
<b>09</b>	<b>ESTIMATIVAS E PERSPECTIVAS</b>								
Valores Estimados da Ocupação pelo Ocupante (R\$)									
Expectativas Quanto ao Futuro									
Interesse em permanecer no local		Interesse em permanecer no bairro		Interesse em permanecer no município					
Interesse em ir para a área urbana		Interesse em retornar ao local de origem		Interesse em ir para a área rural					
Outros:									
Expectativas Quanto a Mudança de Atividade									
Interesse em parecer na mesma atividade				Interesse em mudar de atividade					
Outro tipo de atividade:									
Viabilidade do Remanescente do Terreno Ocupado									
Há área remanescente suficiente para a relocação da ocupação									
Há área para a manutenção dos modelos de produção vigentes									
Não há área suficiente para a relocação da ocupação									
Não há área suficiente para a relocação e produção vigentes									
As condições topográficas da área são adversas para qualquer tipo de relocação									
Outros:									