
		CADASTRO DE OCUPAÇÃO					
01 DADOS DO LEVANTAMENTO DE CAMPO							
Código Cadastro		BR-101_ES_090+940_S_COS_PM_ED_FDA 4755					
Técnico Responsável			VINÍCIUS BARRETO DE SANTANA		Data	14/03/2014	
02 DADOS DO OCUPANTE							
Nome / Razão Social		ZILME MARTINS DE QUEIROZ					
Contato		27 997325338					
03 LOCALIZAÇÃO							
Rodovia	BR-101	km	090+940		Sentido	SUL	
Município	JAGUARÉ	Bairro	PALMITO		UF	ES	
Coordenadas	N	7909339,047			E	398894,242	
04 CARACTERIZAÇÃO							
Localização		Pista Principal	X	Pista Marginal			
Faixa Ocupada		Faixa de Domínio		Faixa "Non Aedificandi"	X	Faixa de Domínio e Faixa "Non Aedificandi"	
Tipo de Ocupação	X	Edificação		Barraca		Placa	Outdoor
		Totem		Agricultura		Entulho	Radar
		Semáforo		Muro			Caixa D'Água
		Rede de Telecomunicação		Rede de Água e Esgoto			Rede de Eletricidade
		Rede Petróleo e Gás		Ponto de Ônibus			Outros
Tipo de Edificação	X	Residencial		Comercial		Industrial	Institucional
		Misto		Público		Outros	
Zona		Rural	X	Urbana			
Época Construção		Antes de 1979	X	Depois de 1979			
Posicionamento		Transversal		Longitudinal	X	Pontual	
		Aérea		Subterrânea	X	Superfície	
2ª Coordenadas	N	0			E	0	
05 DADOS CADASTRAIS							
Extensão da Faixa de Domínio na localidade (m)			0				
Extensão da Faixa "Non Aedificandi" na localidade (m)			15,00				
Área aproximada da Ocupação (m²) Faixa de Domínio							
Área aproximada da Ocupação (m²) na Faixa "Non Aedificandi"							
Área aproximada da Ocupação (m²) na Faixa de Domínio e Faixa "Non Aedificandi"			159,1				
06 OBSERVAÇÕES							

07		RELATÓRIO FOTOGRÁFICO DA OCUPAÇÃO	
	CADASTRO DE OCUPAÇÃO		
			
Data da Foto: 14/03/14 - Direção: 181,7 - Latitude: -18,9056872017858 - Longitude: -39,9600224756077		Data da Foto: 14/03/14 - Direção 69,2 - Latitude -18,9055678015751 - Longitude -39,9602689035609	
			
Data da Foto: 14/03/14 - Direção: 17,7 - Latitude: -18,9055959647697 - Longitude: -39,9602654669806			

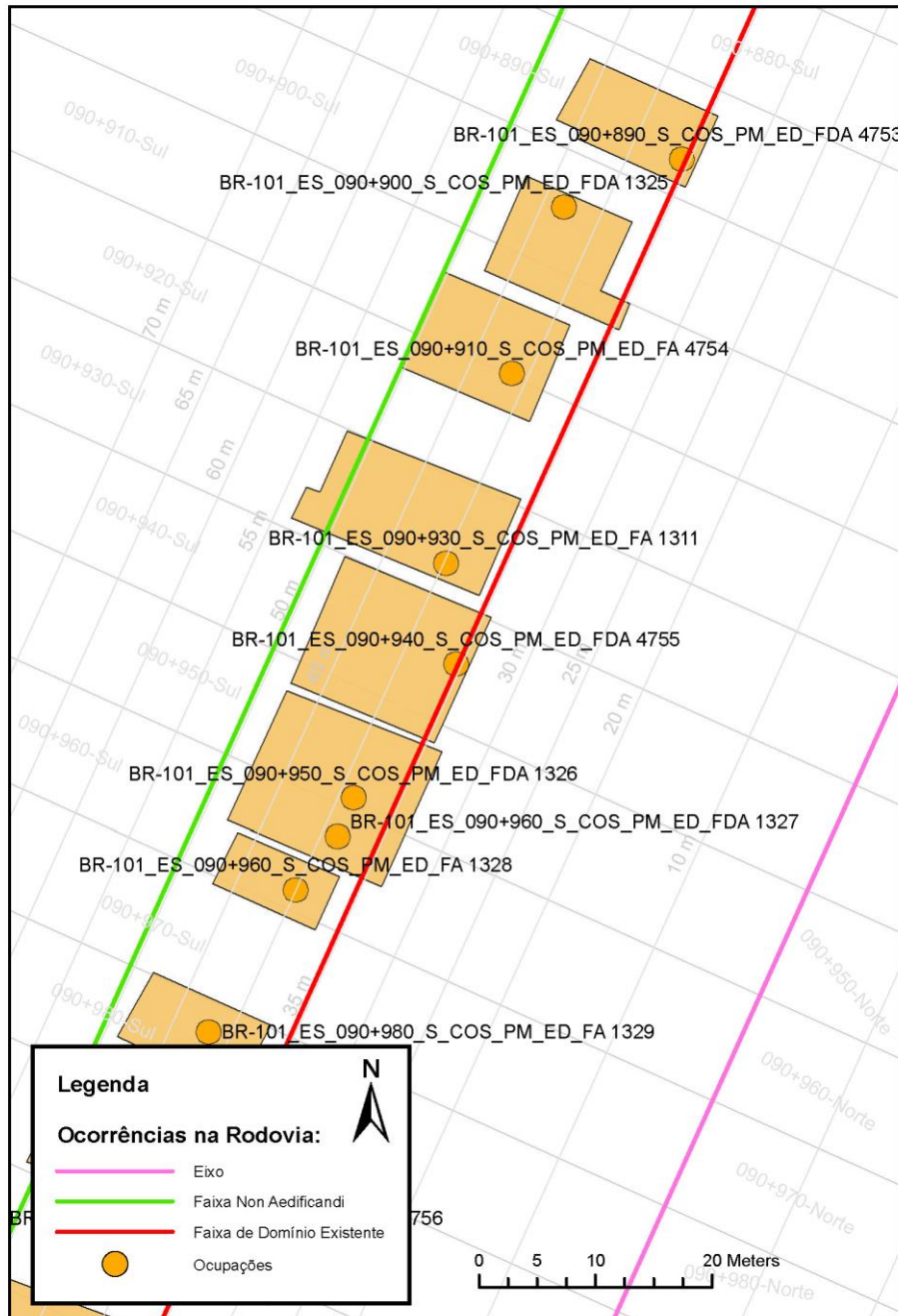




CADASTRO DE OCUPAÇÃO





08

CROQUI ESQUEMÁTICO



		CADASTRO SÓCIOECONÔMICO					
01 DADOS DO LEVANTAMENTO DE CAMPO							
Código Cadastro	BR-101_ES_090+940_S_COS_PM_ED_FDA 4755						
Técnico Responsável	VINÍCIUS BARRETO DE SANTANA				Data	14/03/2014	
02 DADOS DO OCUPANTE							
Nome / Razão Social	ZILME MARTINS DE QUEIROZ						
Contato	27 997325338						
03 DADOS DO ENTREVISTADO							
Nome do Entrevistado	ZILME MARTINS DE QUEIROZ						
Contato	27 997325338						
04 LOCALIZAÇÃO							
Rodovia	BR-101	km	090+940	Sentido	SUL		
Município	JAGUARÉ	Bairro	PALMITO	UF	ES		
Coordenadas	N	7909339,047			E	398894,242	
Zona		Rural	X	Urbana			
Dados Gerais:							
X	Entrevista Realizada		Adulto Ausente				Recusa à Entrevista
	Ocupação Fechada		Ocupação Abandonada				Outros
05 CARACTERÍSTICAS DA OCUPAÇÃO							
Condições de Ocupação	X	Próprio		Alugado		Cedido	Outros
Tempo de Ocupação	30						
Tipo de Documentação Existente							
	Escritura Registrada		Documento de Posse				Requerimento de Usucapião
	Termo de Cessão		Termo de Doação				Contrato de Compra e Venda
	Recibo de Compra e Venda		Nenhum Documento				Não Informado
X	Outros: CONTRATO DE COMPRA E VENDA						
Tipologia da Construção							
Fechamento		Construção e madeira		X	Construção em alvenaria		Outras
Cobertura		Laje	X	Fibrocimento			Cerâmica
		Zinco		Material aproveitado			Outros
Área Construída e Número de Pavimentos da Ocupação							
Área Total Construída (m²)	0,00			nº de Pavimentos	1		
06 CONDIÇÕES DA OCUPAÇÃO							
Condições de Utilização							
X	Exclusivamente Residencial			Exclusivamente Comercial			Exclusivamente Industrial
	Agropecuários			Residencial e Industrial			Residencial e Comercial
	Outros:						
07 CARACTERÍSTICAS DA OCUPAÇÃO RESIDENCIAL							
Categoria dos Ocupantes							
Tipos		Quantidade					
Membros da família		2					
Empregados permanentes		0					
Empregados temporários		0					
Parceiros/meeiros		0					
Outros		0					
Economia de Subsistência			Sim	X	Não		
Tipo de Produção local		Agricultura		Criação de Animais		Manufatura	Máquinas e Equipamentos
							Outros

		<h2>CADASTRO SÓCIOECONÔMICO</h2>				
Condições do Entrevistado						
Titular da Família		X	Cônjuge do Titular da Família		Titular da Família Secundária	
Cônjuge do Titular da Família Secundária		Outros:				
Tipo de Residência						
Edificação Isolada		X	Conjunto de Edificações		Condomínio	
Aglomerado subnormal		Aglomerado Rural		Outros:		
08	CARACTERÍSTICAS DA OCUPAÇÃO COMERCIAL / INDUSTRIAL					
Condições do Entrevistado						
Dono do Estabelecimento		Funcionário			Outros:	
Atividade Comercial						
Bar		Mercearia		Quitanda		Açougue
Farmácia		Barraca		Barbearia		Indústria
Outros:						
Faturamento Médio Mensal (R\$)						
Menos de 250,00		De 251,00 à 500,00		De 501,00 à 1.000,00		De 1.001,00 à 2.000,00
De 2.001,00 à 5.000,00		De 5.001,00 à 10.000,00		Mais de 10.000,00		
Categoria dos Empregados:		0	Mão de obra familiar		0	Contratados
09	ESTIMATIVAS E PERSPECTIVAS					
Valores Estimados da Ocupação pelo Ocupante (R\$)						
Expectativas Quanto ao Futuro						
X	Interesse em permanecer no local		Interesse em permanecer no bairro		Interesse em permanecer no município	
	Interesse em ir para a área urbana		Interesse em retornar ao local de origem		Interesse em ir para a área rural	
Outros:						
Expectativas Quanto a Mudança de Atividade						
Interesse em parecer na mesma atividade			Interesse em mudar de atividade			
Outro tipo de atividade:						
Viabilidade do Remanescente do Terreno Ocupado						
X	Há área remanescente suficiente para a relocação da ocupação					
	Há área para a manutenção dos modelos de produção vigentes					
	Não há área suficiente para a relocação da ocupação					
	Não há área suficiente para a relocação e produção vigentes					
	As condições topográficas da área são adversas para qualquer tipo de relocação					
Outros:						