
		CADASTRO DE OCUPAÇÃO					
01 DADOS DO LEVANTAMENTO DE CAMPO							
Código Cadastro		BR-101_ES_090+840_S_COS_PM_ED_FDA 4750					
Técnico Responsável		VINÍCIUS BARRETO DE SANTANA			Data	14/03/2014	
02 DADOS DO OCUPANTE							
Nome / Razão Social		ROMULO FERREIRA DONATO					
Contato		27 996520614					
03 LOCALIZAÇÃO							
Rodovia	BR-101		km	090+840		Sentido	SUL
Município	JAGUARÉ		Bairro	PALMITO		UF	ES
Coordenadas	N	7909434,126			E	398933,536	
04 CARACTERIZAÇÃO							
Localização		Pista Principal		X	Pista Marginal		
Faixa Ocupada		Faixa de Domínio			Faixa "Non Aedificandi"	X	Faixa de Domínio e Faixa "Non Aedificandi"
Tipo de Ocupação	X	Edificação			Barraca		Outdoor
		Totem			Agricultura		Entulho
		Semáforo			Muro		Caixa D'Água
		Rede de Telecomunicação			Rede de Água e Esgoto		Rede de Eletricidade
		Rede Petróleo e Gás			Ponto de Ônibus		Outros
Tipo de Edificação	X	Residencial			Comercial		Industrial
		Misto			Público		Outros
Zona		Rural		X	Urbana		
Época Construção		Antes de 1979		X	Depois de 1979		
Posicionamento		Transversal			Longitudinal	X	Pontual
		Aérea			Subterrânea	X	Superfície
2ª Coordenadas	N	0			E	0	
05 DADOS CADASTRAIS							
Extensão da Faixa de Domínio na localidade (m)				0			
Extensão da Faixa "Non Aedificandi" na localidade (m)				15,00			
Área aproximada da Ocupação (m²) Faixa de Domínio							
Área aproximada da Ocupação (m²) na Faixa "Non Aedificandi"							
Área aproximada da Ocupação (m²) na Faixa de Domínio e Faixa "Non Aedificandi"				140,67			
06 OBSERVAÇÕES							

	<p>CADASTRO DE OCUPAÇÃO</p>	
<p>07</p>	<p>RELATÓRIO FOTOGRÁFICO DA OCUPAÇÃO</p>	
		
<p>Data da Foto: 14/03/14 - Direção: 21,8 - Latitude: -18,9047148591084 - Longitude: -39,9598246626928</p>	<p>Data da Foto: 14/03/14 - Direção 101,7 - Latitude -18,9048269251538 - Longitude -39,9597189668938</p>	
		
<p>Data da Foto: 14/03/14 - Direção: 97,8 - Latitude: -18,9048488438306 - Longitude: -39,9596198927983</p>		

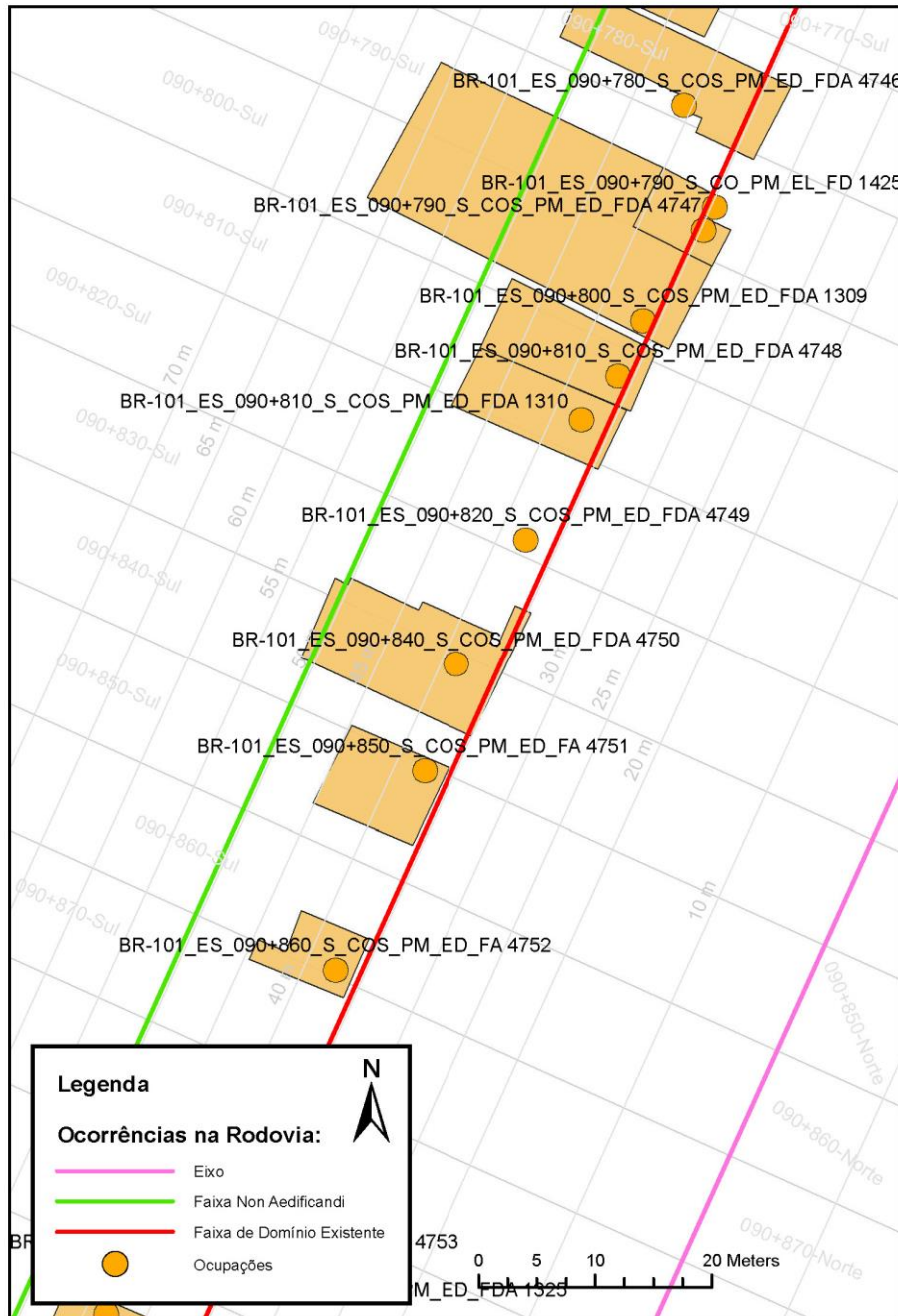




CADASTRO DE OCUPAÇÃO





08

CROQUI ESQUEMÁTICO



		CADASTRO SÓCIOECONÔMICO									
01 DADOS DO LEVANTAMENTO DE CAMPO											
Código Cadastro		BR-101_ES_090+840_S_COS_PM_ED_FDA 4750									
Técnico Responsável		VINÍCIUS BARRETO DE SANTANA			Data	14/03/2014					
02 DADOS DO OCUPANTE											
Nome / Razão Social		ROMULO FERREIRA DONATO									
Contato		27 996520614									
03 DADOS DO ENTREVISTADO											
Nome do Entrevistado		ROMULO FERREIRA DONATO									
Contato		27 997221659									
04 LOCALIZAÇÃO											
Rodovia	BR-101	km	090+840	Sentido	SUL						
Município	JAGUARÉ	Bairro	PALMITO	UF	ES						
Coordenadas	N	7909434,126		E	398933,536						
Zona		Rural	X	Urbana							
Dados Gerais:											
X	Entrevista Realizada		Adulto Ausente		Recusa à Entrevista						
	Ocupação Fechada		Ocupação Abandonada		Outros						
05 CARACTERÍSTICAS DA OCUPAÇÃO											
Condições de Ocupação			Próprio	X	Alugado		Cedido		Ocupação		Outros
Tempo de Ocupação		1									
Tipo de Documentação Existente											
	Escritura Registrada		Documento de Posse				Requerimento de Usucapião				
	Termo de Cessão		Termo de Doação				Contrato de Compra e Venda				
	Recibo de Compra e Venda		Nenhum Documento				Não Informado				
X	Outros: CONTRATO DE COMPRA E VENDA										
Tipologia da Construção											
Fechamento			Construção e madeira	X	Construção em alvenaria		Construção mista		Outras		
Cobertura			Laje		Fibrocimento	X	Cerâmica		Plástico		Madeira
			Zinco		Material aproveitado		Outros				
Área Construída e Número de Pavimentos da Ocupação											
Área Total Construída (m ²)		0,00			nº de Pavimentos			2			
06 CONDIÇÕES DA OCUPAÇÃO											
Condições de Utilização											
X	Exclusivamente Residencial				Exclusivamente Comercial				Exclusivamente Industrial		
	Agropecuários				Residencial e Industrial				Residencial e Comercial		
	Outros:										
07 CARACTERÍSTICAS DA OCUPAÇÃO RESIDENCIAL											
Categoria dos Ocupantes											
Tipos		Quantidade									
Membros da família		2									
Empregados permanentes		0									
Empregados temporários		0									
Parceiros/meeiros		0									
Outros		0									
Economia de Subsistência			Sim	X	Não						
Tipo de Produção local			Agricultura		Criação de Animais		Manufatura		Máquinas e Equipamentos		Outros

		CADASTRO SÓCIOECONÔMICO					
Condições do Entrevistado							
X	Titular da Família				Cônjuge do Titular da Família		
	Cônjuge do Titular da Família Secundária				Outros:		
Tipo de Residência							
X	Edificação Isolada				Condomínio		
	Aglomerado subnormal				Outros:		
08 CARACTERÍSTICAS DA OCUPAÇÃO COMERCIAL / INDUSTRIAL							
Condições do Entrevistado							
	Dono do Estabelecimento				Funcionário		
	Outros:						
Atividade Comercial							
	Bar				Quitanda		
	Farmácia				Indústria		
	Outros:						
Faturamento Médio Mensal (R\$)							
	Menos de 250,00				De 501,00 à 1.000,00		
	De 2.001,00 à 5.000,00				Mais de 10.000,00		
Categoria dos Empregados:		0		Mão de obra familiar		0	
						Contratados	
09 ESTIMATIVAS E PERSPECTIVAS							
Valores Estimados da Ocupação pelo Ocupante (R\$)				R\$ 250.000,00			
Expectativas Quanto ao Futuro							
	Interesse em permanecer no local				Interesse em permanecer no município		
	Interesse em ir para a área urbana				Interesse em ir para a área rural		
	Outros:						
Expectativas Quanto a Mudança de Atividade							
	Interesse em parecer na mesma atividade						
	Interesse em mudar de atividade						
	Outro tipo de atividade:						
Viabilidade do Remanescente do Terreno Ocupado							
	Há área remanescente suficiente para a relocação da ocupação						
	Há área para a manutenção dos modelos de produção vigentes						
	Não há área suficiente para a relocação da ocupação						
	Não há área suficiente para a relocação e produção vigentes						
	As condições topográficas da área são adversas para qualquer tipo de relocação						
	Outros:						