
		CADASTRO DE OCUPAÇÃO					
01 DADOS DO LEVANTAMENTO DE CAMPO							
Código Cadastro		BR-101_ES_090+810_S_COS_PM_ED_FDA 1310					
Técnico Responsável		VINÍCIUS BARRETO DE SANTANA			Data	14/03/2014	
02 DADOS DO OCUPANTE							
Nome / Razão Social		ADENILDO CORREA DE JESUS					
Contato		-					
03 LOCALIZAÇÃO							
Rodovia	BR-101	km	090+810		Sentido	SUL	
Município	JAGUARÉ	Bairro	PALMITO		UF	ES	
Coordenadas	N	7909455,138			E	398944,299	
04 CARACTERIZAÇÃO							
Localização		Pista Principal	X	Pista Marginal			
Faixa Ocupada		Faixa de Domínio		Faixa "Non Aedificandi"	X	Faixa de Domínio e Faixa "Non Aedificandi"	
Tipo de Ocupação	X	Edificação		Barraca		Placa	Outdoor
		Totem		Agricultura		Entulho	Radar
		Semáforo		Muro			Caixa D'Água
		Rede de Telecomunicação		Rede de Água e Esgoto			Rede de Eletricidade
		Rede Petróleo e Gás		Ponto de Ônibus			Outros
Tipo de Edificação	X	Residencial		Comercial		Industrial	Institucional
		Misto		Público		Outros	
Zona		Rural	X	Urbana			
Época Construção		Antes de 1979	X	Depois de 1979			
Posicionamento		Transversal		Longitudinal	X	Pontual	
		Aérea		Subterrânea	X	Superfície	
2ª Coordenadas	N	0			E	0	
05 DADOS CADASTRAIS							
Extensão da Faixa de Domínio na localidade (m)		0					
Extensão da Faixa "Non Aedificandi" na localidade (m)		15,00					
Área aproximada da Ocupação (m²) Faixa de Domínio							
Área aproximada da Ocupação (m²) na Faixa "Non Aedificandi"							
Área aproximada da Ocupação (m²) na Faixa de Domínio e Faixa "Non Aedificandi"		76,1					
06 OBSERVAÇÕES							

	<p>CADASTRO DE OCUPAÇÃO</p>	
<p>07</p>	<p>RELATÓRIO FOTOGRÁFICO DA OCUPAÇÃO</p>	
		
<p>Data da Foto: 14/03/14 - Direção: 76,4 - Latitude: -18,9045410603461 - Longitude: -39,9596675858274</p>	<p>Data da Foto: 14/03/14 - Direção 184,8 - Latitude -18,9045989373875 - Longitude -39,9594940804317</p>	
		
<p>Data da Foto: 14/03/14 - Direção: 220,1 - Latitude: -18,9046333031905 - Longitude: -39,959484273605</p>		

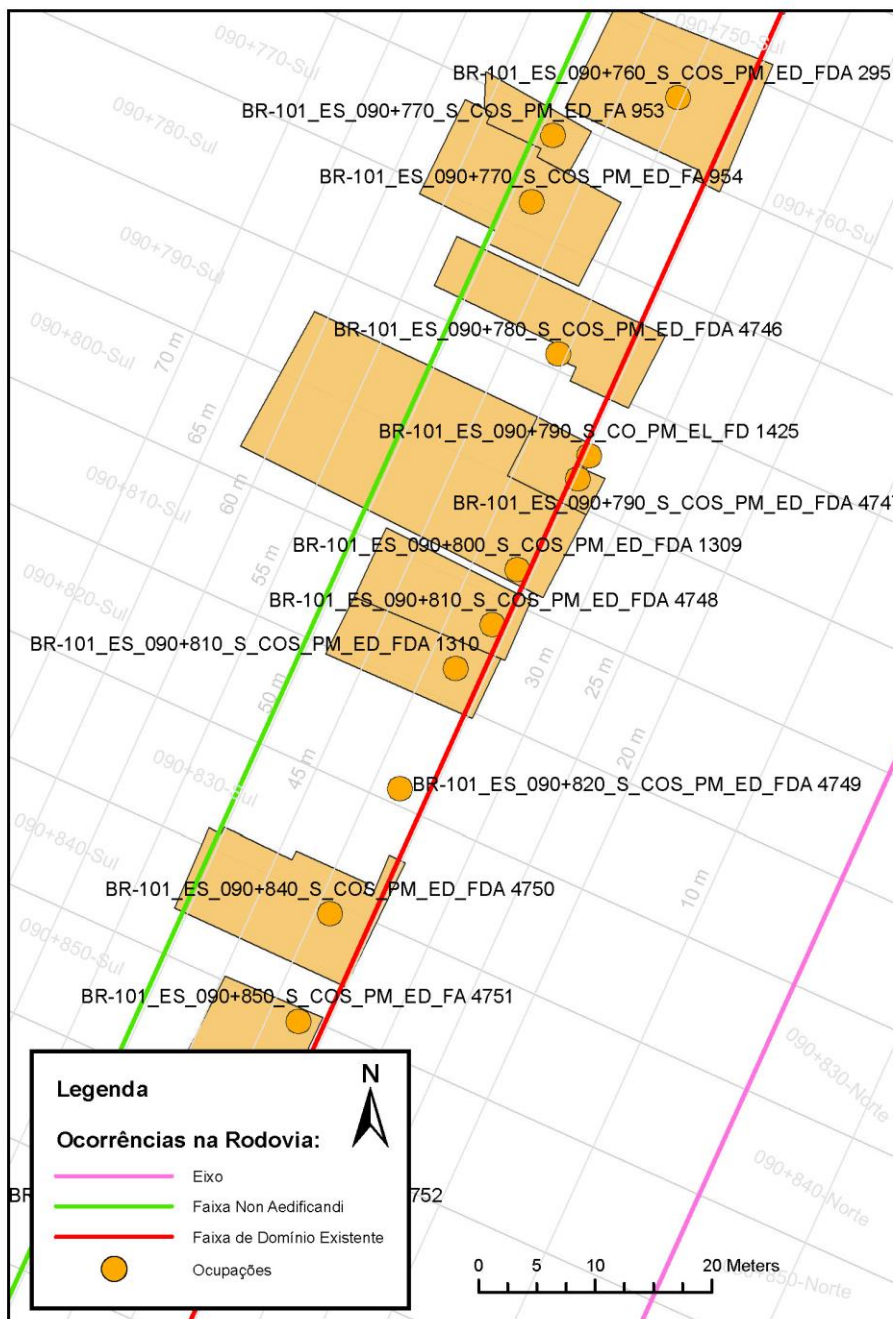




CADASTRO DE OCUPAÇÃO





08

CROQUI ESQUEMÁTICO



		CADASTRO SÓCIOECONÔMICO									
01 DADOS DO LEVANTAMENTO DE CAMPO											
Código Cadastro		BR-101_ES_090+810_S_COS_PM_ED_FDA 1310									
Técnico Responsável		VINÍCIUS BARRETO DE SANTANA			Data	14/03/2014					
02 DADOS DO OCUPANTE											
Nome / Razão Social		ADENILDO CORREA DE JESUS									
Contato		-									
03 DADOS DO ENTREVISTADO											
Nome do Entrevistado		ADENILDO CORREA DE JESUS									
Contato											
04 LOCALIZAÇÃO											
Rodovia	BR-101		km	090+810		Sentido	SUL				
Município	JAGUARÉ		Bairro	PALMITO		UF	ES				
Coordenadas	N	7909455,138			E	398944,299					
Zona		Rural	X	Urbana							
Dados Gerais:											
X	Entrevista Realizada					Adulto Ausente					
	Ocupação Fechada					Ocupação Abandonada					
						Recusa à Entrevista					
						Outros					
05 CARACTERÍSTICAS DA OCUPAÇÃO											
Condições de Ocupação		X	Próprio		Alugado		Cedido				
Tempo de Ocupação		10						Ocupação	Outros		
Tipo de Documentação Existente											
	Escritura Registrada					Documento de Posse					
	Termo de Cessão					Termo de Doação					
	Recibo de Compra e Venda					Nenhum Documento					
X	Outros: CONTRATO DE COMPRA E VENDA										
Tipologia da Construção											
Fechamento		Construção e madeira		X	Construção em alvenaria			Construção mista		Outras	
Cobertura		Laje	X	Fibrocimento			Cerâmica		Plástico		Madeira
		Zinco		Material aproveitado			Outros				
Área Construída e Número de Pavimentos da Ocupação											
Área Total Construída (m ²)		0,00			nº de Pavimentos		1				
06 CONDIÇÕES DA OCUPAÇÃO											
Condições de Utilização											
X	Exclusivamente Residencial					Exclusivamente Comercial			Exclusivamente Industrial		
	Agropecuários					Residencial e Industrial			Residencial e Comercial		
	Outros:										
07 CARACTERÍSTICAS DA OCUPAÇÃO RESIDENCIAL											
Categoria dos Ocupantes											
Tipos		Quantidade									
Membros da família		1									
Empregados permanentes		0									
Empregados temporários		0									
Parceiros/meeiros		0									
Outros		0									
Economia de Subsistência			Sim	X	Não						
Tipo de Produção local		Agricultura		Criação de Animais			Manufatura		Máquinas e Equipamentos		Outros

		CADASTRO SÓCIOECONÔMICO					
Condições do Entrevistado							
X	Titular da Família		Cônjuge do Titular da Família		Titular da Família Secundária		
	Cônjuge do Titular da Família Secundária		Outros:				
Tipo de Residência							
X	Edificação Isolada		Conjunto de Edificações		Condomínio		
	Aglomerado subnormal		Aglomerado Rural		Outros:		
08	CARACTERÍSTICAS DA OCUPAÇÃO COMERCIAL / INDUSTRIAL						
Condições do Entrevistado							
	Dono do Estabelecimento		Funcionário			Outros:	
Atividade Comercial							
	Bar		Mercearia		Quitanda		Açougue
	Farmácia		Barraca		Barbearia		Indústria
	Outros:						
Faturamento Médio Mensal (R\$)							
	Menos de 250,00		De 251,00 à 500,00		De 501,00 à 1.000,00		De 1.001,00 à 2.000,00
	De 2.001,00 à 5.000,00		De 5.001,00 à 10.000,00		Mais de 10.000,00		
Categoria dos Empregados:		0	Mão de obra familiar			0	Contratados
09	ESTIMATIVAS E PERSPECTIVAS						
Valores Estimados da Ocupação pelo Ocupante (R\$)				R\$ 30.000,00			
Expectativas Quanto ao Futuro							
X	Interesse em permanecer no local		Interesse em permanecer no bairro			Interesse em permanecer no município	
	Interesse em ir para a área urbana		Interesse em retornar ao local de origem			Interesse em ir para a área rural	
	Outros:						
Expectativas Quanto a Mudança de Atividade							
	Interesse em parecer na mesma atividade			Interesse em mudar de atividade			
	Outro tipo de atividade:						
Viabilidade do Remanescente do Terreno Ocupado							
	Há área remanescente suficiente para a relocação da ocupação						
	Há área para a manutenção dos modelos de produção vigentes						
X	Não há área suficiente para a relocação da ocupação						
	Não há área suficiente para a relocação e produção vigentes						
	As condições topográficas da área são adversas para qualquer tipo de relocação						
	Outros:						