
		CADASTRO DE OCUPAÇÃO					
01 DADOS DO LEVANTAMENTO DE CAMPO							
Código Cadastro		BR-101_ES_090+790_S_COS_PM_ED_FDA 4747					
Técnico Responsável		VINÍCIUS BARRETO DE SANTANA			Data	14/03/2014	
02 DADOS DO OCUPANTE							
Nome / Razão Social		CLEBER MONTHAY					
Contato		27 998017752					
03 LOCALIZAÇÃO							
Rodovia	BR-101		km	090+790		Sentido	SUL
Município	JAGUARÉ		Bairro	PALMITO		UF	ES
Coordenadas	N	7909471,399			E	398954,789	
04 CARACTERIZAÇÃO							
Localização		Pista Principal	X	Pista Marginal			
Faixa Ocupada		Faixa de Domínio		Faixa "Non Aedificandi"	X	Faixa de Domínio e Faixa "Non Aedificandi"	
Tipo de Ocupação	X	Edificação		Barraca		Placa	Outdoor
		Totem		Agricultura		Entulho	Radar
		Semáforo		Muro			Caixa D'Água
		Rede de Telecomunicação		Rede de Água e Esgoto			Rede de Eletricidade
		Rede Petróleo e Gás		Ponto de Ônibus			Outros
Tipo de Edificação		Residencial	X	Comercial		Industrial	Institucional
		Misto		Público		Outros	
Zona		Rural	X	Urbana			
Época Construção		Antes de 1979	X	Depois de 1979			
Posicionamento		Transversal		Longitudinal	X	Pontual	
		Aérea		Subterrânea	X	Superfície	
2ª Coordenadas	N	0			E	0	
05 DADOS CADASTRAIS							
Extensão da Faixa de Domínio na localidade (m)			0				
Extensão da Faixa "Non Aedificandi" na localidade (m)			15,00				
Área aproximada da Ocupação (m²) Faixa de Domínio							
Área aproximada da Ocupação (m²) na Faixa "Non Aedificandi"							
Área aproximada da Ocupação (m²) na Faixa de Domínio e Faixa "Non Aedificandi"			38,47				
06 OBSERVAÇÕES							

	<p>CADASTRO DE OCUPAÇÃO</p>	
07	RELATÓRIO FOTOGRÁFICO DA OCUPAÇÃO	
		
<p>Data da Foto: 14/03/14 - Direção: 288,6 - Latitude: -18,9044744661254 - Longitude: -39,9594301265105</p>	<p>Data da Foto: 14/03/14 - Direção 192,8 - Latitude -18,9044340653521 - Longitude -39,9594275281205</p>	
		
<p>Data da Foto: 14/03/14 - Direção: 296,6 - Latitude: -18,9045425690887 - Longitude: -39,9594755564257</p>		

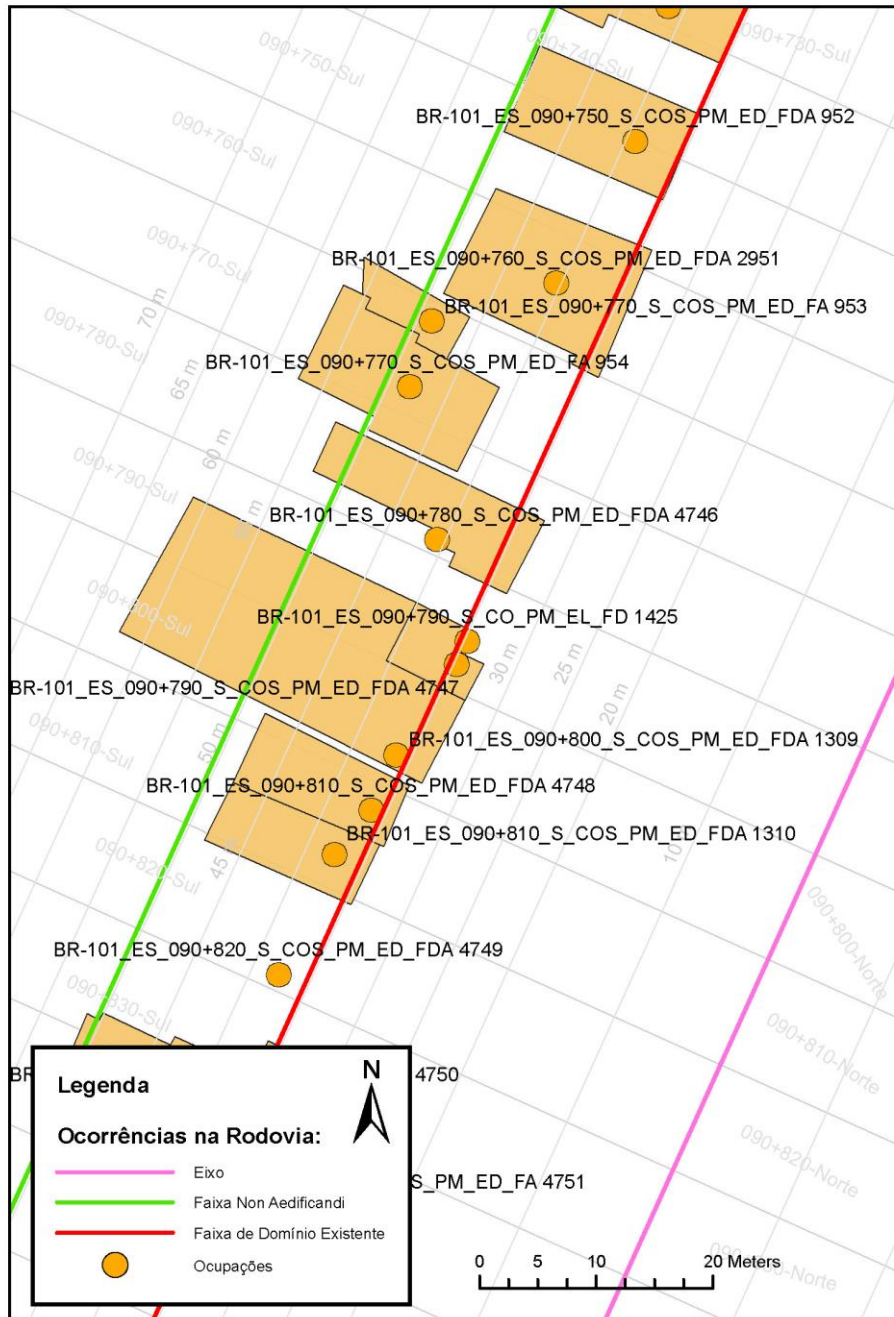




CADASTRO DE OCUPAÇÃO





08

CROQUI ESQUEMÁTICO



		CADASTRO SÓCIOECONÔMICO							
01 DADOS DO LEVANTAMENTO DE CAMPO									
Código Cadastro		BR-101_ES_090+790_S_COS_PM_ED_FDA 4747							
Técnico Responsável		VINÍCIUS BARRETO DE SANTANA			Data	14/03/2014			
02 DADOS DO OCUPANTE									
Nome / Razão Social		CLEBER MONTHAY							
Contato		27 998017752							
03 DADOS DO ENTREVISTADO									
Nome do Entrevistado		ELIAS MONTHAY							
Contato		27 37696079							
04 LOCALIZAÇÃO									
Rodovia	BR-101		km	090+790		Sentido	SUL		
Município	JAGUARÉ		Bairro	PALMITO		UF	ES		
Coordenadas	N	7909471,399			E	398954,789			
Zona		Rural	X	Urbana					
Dados Gerais:									
X	Entrevista Realizada					Adulto Ausente			
	Ocupação Fechada					Ocupação Abandonada			
						Recusa à Entrevista			
						Outros			
05 CARACTERÍSTICAS DA OCUPAÇÃO									
Condições de Ocupação		X	Próprio		Alugado		Cedido		
Tempo de Ocupação		4						Ocupação	Outros
Tipo de Documentação Existente									
	Escritura Registrada					Documento de Posse			
	Termo de Cessão					Termo de Doação			
	Recibo de Compra e Venda					Nenhum Documento			
X	Outros: CONTRATO DE COMPRA E VENDA								
Tipologia da Construção									
Fechamento		Construção e madeira	X	Construção em alvenaria		Construção mista		Outras	
Cobertura		Laje		Fibrocimento	X	Cerâmica		Plástico	Madeira
		Zinco		Material aproveitado		Outros			
Área Construída e Número de Pavimentos da Ocupação									
Área Total Construída (m ²)		0,00			nº de Pavimentos		1		
06 CONDIÇÕES DA OCUPAÇÃO									
Condições de Utilização									
	Exclusivamente Residencial		X	Exclusivamente Comercial		Exclusivamente Industrial			
	Agropecuários		Residencial e Industrial			Residencial e Comercial			
	Outros:								
07 CARACTERÍSTICAS DA OCUPAÇÃO RESIDENCIAL									
Categoria dos Ocupantes									
Tipos		Quantidade							
Membros da família		0							
Empregados permanentes		2							
Empregados temporários		0							
Parceiros/meeiros		0							
Outros		0							
Economia de Subsistência			Sim	X	Não				
Tipo de Produção local		Agricultura		Criação de Animais		Manufatura	Máquinas e Equipamentos	Outros	

		CADASTRO SÓCIOECONÔMICO				
Condições do Entrevistado						
Titular da Família		Cônjuge do Titular da Família		Titular da Família Secundária		
Cônjuge do Titular da Família Secundária		Outros:				
Tipo de Residência						
Edificação Isolada		Conjunto de Edificações		Condomínio		
Aglomerado subnormal		Aglomerado Rural		Outros:		
08	CARACTERÍSTICAS DA OCUPAÇÃO COMERCIAL / INDUSTRIAL					
Condições do Entrevistado						
Dono do Estabelecimento		Funcionário		X		Outros: PAI DO DONO
Atividade Comercial						
Bar		Mercearia		Quitanda		Açougue
Farmácia		Barraca		Barbearia		Indústria
X		Outros: LAN HOUSE				
Faturamento Médio Mensal (R\$)						
Menos de 250,00		De 251,00 à 500,00		De 501,00 à 1.000,00		X De 1.001,00 à 2.000,00
De 2.001,00 à 5.000,00		De 5.001,00 à 10.000,00		Mais de 10.000,00		
Categoria dos Empregados:		2		Mão de obra familiar		0 Contratados
09	ESTIMATIVAS E PERSPECTIVAS					
Valores Estimados da Ocupação pelo Ocupante (R\$)				R\$ 10.000,00		
Expectativas Quanto ao Futuro						
X Interesse em permanecer no local		Interesse em permanecer no bairro		Interesse em permanecer no município		
Interesse em ir para a área urbana		Interesse em retornar ao local de origem		Interesse em ir para a área rural		
Outros:						
Expectativas Quanto a Mudança de Atividade						
Interesse em parecer na mesma atividade			X		Interesse em mudar de atividade	
Outro tipo de atividade:						
Viabilidade do Remanescente do Terreno Ocupado						
Há área remanescente suficiente para a relocação da ocupação						
Há área para a manutenção dos modelos de produção vigentes						
Não há área suficiente para a relocação da ocupação						
X		Não há área suficiente para a relocação e produção vigentes				
As condições topográficas da área são adversas para qualquer tipo de relocação						
Outros:						