
		CADASTRO DE OCUPAÇÃO						
01 DADOS DO LEVANTAMENTO DE CAMPO								
Código Cadastro		BR-101_ES_090+610_S_COS_PM_ED_FDA 2950						
Técnico Responsável		VINÍCIUS BARRETO DE SANTANA			Data	21/03/2014		
02 DADOS DO OCUPANTE								
Nome / Razão Social		NÃO IDENTIFICADO						
Contato		-						
03 LOCALIZAÇÃO								
Rodovia	BR-101		km	090+610		Sentido	SUL	
Município	JAGUARÉ		Bairro			UF	ES	
Coordenadas	N	7909639,549			E	399024,081		
04 CARACTERIZAÇÃO								
Localização		Pista Principal		X	Pista Marginal			
Faixa Ocupada		Faixa de Domínio			Faixa "Non Aedificandi"	X	Faixa de Domínio e Faixa "Non Aedificandi"	
Tipo de Ocupação	X	Edificação			Barraca		Placa	Outdoor
		Totem			Agricultura		Entulho	Radar
		Semáforo			Muro			Caixa D'Água
		Rede de Telecomunicação			Rede de Água e Esgoto			Rede de Eletricidade
		Rede Petróleo e Gás			Ponto de Ônibus			Outros
Tipo de Edificação	X	Residencial			Comercial		Industrial	Institucional
		Misto			Público		Outros	
Zona		Rural		X	Urbana			
Época Construção		Antes de 1979		X	Depois de 1979			
Posicionamento		Transversal			Longitudinal		X	Pontual
		Aérea			Subterrânea		X	Superfície
2ª Coordenadas	N	0			E	0		
05 DADOS CADASTRAIS								
Extensão da Faixa de Domínio na localidade (m)				0				
Extensão da Faixa "Non Aedificandi" na localidade (m)				15,00				
Área aproximada da Ocupação (m²) Faixa de Domínio								
Área aproximada da Ocupação (m²) na Faixa "Non Aedificandi"								
Área aproximada da Ocupação (m²) na Faixa de Domínio e Faixa "Non Aedificandi"				101,55				
06 OBSERVAÇÕES								

	<p>CADASTRO DE OCUPAÇÃO</p>	
<p>07</p>	<p>RELATÓRIO FOTOGRÁFICO DA OCUPAÇÃO</p>	
		
<p>Data da Foto: 21/03/14 - Direção: 65,9 - Latitude: -18,9028313197372 - Longitude: -39,9586695526167</p>	<p>Data da Foto: 21/03/14 - Direção 115,5 - Latitude -18,902974859829 - Longitude -39,9587271362915</p>	
		
<p>Data da Foto: 21/03/14 - Direção: 114,1 - Latitude: -18,9028873108503 - Longitude: -39,9587344285473</p>		

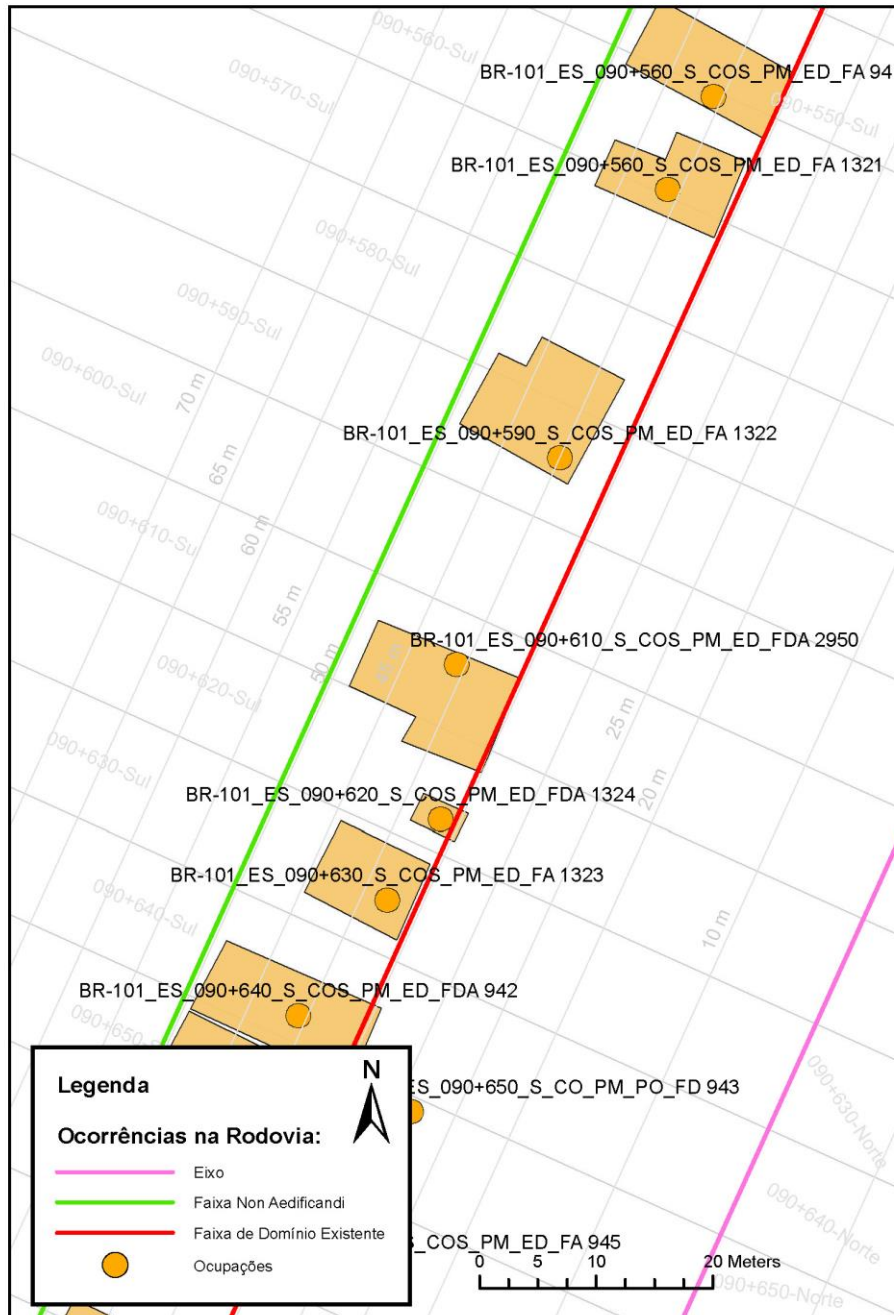




CADASTRO DE OCUPAÇÃO





08

CROQUI ESQUEMÁTICO



		CADASTRO SÓCIOECONÔMICO					
01 DADOS DO LEVANTAMENTO DE CAMPO							
Código Cadastro		BR-101_ES_090+610_S_COS_PM_ED_FDA 2950					
Técnico Responsável		VINÍCIUS BARRETO DE SANTANA			Data	21/03/2014	
02 DADOS DO OCUPANTE							
Nome / Razão Social		NÃO IDENTIFICADO					
Contato		-					
03 DADOS DO ENTREVISTADO							
Nome do Entrevistado							
Contato							
04 LOCALIZAÇÃO							
Rodovia	BR-101	km	090+610	Sentido	SUL		
Município	JAGUARÉ	Bairro		UF	ES		
Coordenadas	N	7909639,549	E	399024,081			
Zona		Rural	X	Urbana			
Dados Gerais:							
Entrevista Realizada		Adulto Ausente		Recusa à Entrevista			
Ocupação Fechada		Ocupação Abandonada		Outros			
05 CARACTERÍSTICAS DA OCUPAÇÃO							
Condições de Ocupação		Próprio	Alugado	Cedido	Ocupação	Outros	
Tempo de Ocupação		0					
Tipo de Documentação Existente							
Escritura Registrada		Documento de Posse		Requerimento de Usucapião			
Termo de Cessão		Termo de Doação		Contrato de Compra e Venda			
Recibo de Compra e Venda		Nenhum Documento		Não Informado			
Outros:							
Tipologia da Construção							
Fechamento		Construção e madeira	Construção em alvenaria	Construção mista	Outras		
Cobertura		Laje	Fibrocimento	Cerâmica	Plástico	Madeira	
		Zinco	Material aproveitado	Outros			
Área Construída e Número de Pavimentos da Ocupação							
Área Total Construída (m ²)	0,00			nº de Pavimentos	0		
06 CONDIÇÕES DA OCUPAÇÃO							
Condições de Utilização							
Exclusivamente Residencial		Exclusivamente Comercial		Exclusivamente Industrial			
Agropecuários		Residencial e Industrial		Residencial e Comercial			
Outros:							
07 CARACTERÍSTICAS DA OCUPAÇÃO RESIDENCIAL							
Categoria dos Ocupantes							
Tipos		Quantidade					
Membros da família		0					
Empregados permanentes		0					
Empregados temporários		0					
Parceiros/meeiros		0					
Outros		0					
Economia de Subsistência		Sim	X	Não			
Tipo de Produção local		Agricultura	Criação de Animais	Manufatura	Máquinas e Equipamentos	Outros	

		CADASTRO SÓCIOECONÔMICO							
Condições do Entrevistado									
Titular da Família		Cônjuge do Titular da Família		Titular da Família Secundária					
Cônjuge do Titular da Família Secundária		Outros:							
Tipo de Residência									
Edificação Isolada		Conjunto de Edificações		Condomínio					
Aglomerado subnormal		Aglomerado Rural		Outros:					
08	CARACTERÍSTICAS DA OCUPAÇÃO COMERCIAL / INDUSTRIAL								
Condições do Entrevistado									
Dono do Estabelecimento		Funcionário		Outros:					
Atividade Comercial									
Bar		Mercearia		Quitanda		Açougue			
Farmácia		Barraca		Barbearia		Indústria			
Outros:									
Faturamento Médio Mensal (R\$)									
Menos de 250,00		De 251,00 à 500,00		De 501,00 à 1.000,00		De 1.001,00 à 2.000,00			
De 2.001,00 à 5.000,00		De 5.001,00 à 10.000,00		Mais de 10.000,00					
Categoria dos Empregados:		0		Mão de obra familiar		0		Contratados	
09	ESTIMATIVAS E PERSPECTIVAS								
Valores Estimados da Ocupação pelo Ocupante (R\$)									
Expectativas Quanto ao Futuro									
Interesse em permanecer no local		Interesse em permanecer no bairro		Interesse em permanecer no município					
Interesse em ir para a área urbana		Interesse em retornar ao local de origem		Interesse em ir para a área rural					
Outros:									
Expectativas Quanto a Mudança de Atividade									
Interesse em parecer na mesma atividade				Interesse em mudar de atividade					
Outro tipo de atividade:									
Viabilidade do Remanescente do Terreno Ocupado									
Há área remanescente suficiente para a relocação da ocupação									
Há área para a manutenção dos modelos de produção vigentes									
Não há área suficiente para a relocação da ocupação									
Não há área suficiente para a relocação e produção vigentes									
As condições topográficas da área são adversas para qualquer tipo de relocação									
Outros:									