
		<b>CADASTRO DE OCUPAÇÃO</b>					
<b>01 DADOS DO LEVANTAMENTO DE CAMPO</b>							
Código Cadastro		BR-101_ES_225+470_S_COS_PM_ED_FDA 8398					
Técnico Responsável		ANA CAROLINA MAIA DRUMOND			Data	16/04/2014	
<b>02 DADOS DO OCUPANTE</b>							
Nome / Razão Social		SANTA TARCILA LAHSS					
Contato		-					
<b>03 LOCALIZAÇÃO</b>							
Rodovia	BR-101	km	225+470		Sentido	SUL	
Município	IBIRAÇU	Bairro			UF	ES	
Coordenadas	N	7799150,215			E	352325,542	
<b>04 CARACTERIZAÇÃO</b>							
Localização		Pista Principal	X	Pista Marginal			
Faixa Ocupada		Faixa de Domínio		Faixa "Non Aedificandi"	X	Faixa de Domínio e Faixa "Non Aedificandi"	
Tipo de Ocupação	X	Edificação		Barraca		Placa	Outdoor
		Totem		Agricultura		Entulho	Radar
		Semáforo		Muro			Caixa D'Água
		Rede de Telecomunicação		Rede de Água e Esgoto			Rede de Eletricidade
		Rede Petróleo e Gás		Ponto de Ônibus			Outros
Tipo de Edificação	X	Residencial		Comercial		Industrial	Institucional
		Misto		Público		Outros	
Zona	X	Rural		Urbana			
Época Construção		Antes de 1979	X	Depois de 1979			
Posicionamento		Transversal		Longitudinal	X	Pontual	
		Aérea		Subterrânea	X	Superfície	
2ª Coordenadas	N	0			E	0	
<b>05 DADOS CADASTRAIS</b>							
Extensão da Faixa de Domínio na localidade (m)		40					
Extensão da Faixa "Non Aedificandi" na localidade (m)		15,00					
Área aproximada da Ocupação (m²) Faixa de Domínio							
Área aproximada da Ocupação (m²) na Faixa "Non Aedificandi"							
Área aproximada da Ocupação (m²) na Faixa de Domínio e Faixa "Non Aedificandi"		117,43					
<b>06 OBSERVAÇÕES</b>							

	<p><b>CADASTRO DE OCUPAÇÃO</b></p>	
07	RELATÓRIO FOTOGRÁFICO DA OCUPAÇÃO	
		
<p>Data da Foto: 16/04/14 - Direção: 71,5 - Latitude: -19,898231439311 - Longitude: -40,4107557982583</p>	<p>Data da Foto: 16/04/14 - Direção 78,4 - Latitude -19,8982260329834 - Longitude -40,4107480869074</p>	
		
<p>Data da Foto: 16/04/14 - Direção: 31,6 - Latitude: -19,8982767434976 - Longitude: -40,4108260386068</p>		






CADASTRO DE OCUPAÇÃO





08

CROQUI ESQUEMÁTICO



		<b>CADASTRO SÓCIOECONÔMICO</b>										
<b>01 DADOS DO LEVANTAMENTO DE CAMPO</b>												
Código Cadastro		BR-101_ES_225+470_S_COS_PM_ED_FDA 8398										
Técnico Responsável		ANA CAROLINA MAIA DRUMOND			Data	16/04/2014						
<b>02 DADOS DO OCUPANTE</b>												
Nome / Razão Social		SANTA TARCILA LAHSS										
Contato		-										
<b>03 DADOS DO ENTREVISTADO</b>												
Nome do Entrevistado		SANTA TARCILA LAHSS										
Contato												
<b>04 LOCALIZAÇÃO</b>												
Rodovia	BR-101	km	225+470	Sentido	SUL							
Município	IBIRAÇU	Bairro		UF	ES							
Coordenadas	N	7799150,215	E	352325,542								
Zona	X	Rural		Urbana								
Dados Gerais:												
X	Entrevista Realizada		Adulto Ausente		Recusa à Entrevista							
	Ocupação Fechada		Ocupação Abandonada		Outros							
<b>05 CARACTERÍSTICAS DA OCUPAÇÃO</b>												
Condições de Ocupação			Próprio	X	Alugado		Cedido		Ocupação		Outros	
Tempo de Ocupação		1										
Tipo de Documentação Existente												
	Escritura Registrada		Documento de Posse		Requerimento de Usucapião							
	Termo de Cessão		Termo de Doação		Contrato de Compra e Venda							
	Recibo de Compra e Venda	X	Nenhum Documento		Não Informado							
	Outros:											
Tipologia da Construção												
Fechamento		Construção e madeira	X	Construção em alvenaria		Construção mista		Outras				
Cobertura		Laje		Fibrocimento	X	Cerâmica		Plástico		Madeira		
		Zinco		Material aproveitado		Outros						
Área Construída e Número de Pavimentos da Ocupação												
Área Total Construída (m <sup>2</sup> )		117,43			nº de Pavimentos			1				
<b>06 CONDIÇÕES DA OCUPAÇÃO</b>												
Condições de Utilização												
X	Exclusivamente Residencial		Exclusivamente Comercial		Exclusivamente Industrial							
	Agropecuários		Residencial e Industrial		Residencial e Comercial							
	Outros:											
<b>07 CARACTERÍSTICAS DA OCUPAÇÃO RESIDENCIAL</b>												
Categoria dos Ocupantes												
Tipos		Quantidade										
Membros da família		2										
Empregados permanentes		0										
Empregados temporários		0										
Parceiros/meeiros		0										
Outros		0										
Economia de Subsistência			Sim	X	Não							
Tipo de Produção local			Agricultura		Criação de Animais		Manufatura		Máquinas e Equipamentos		Outros	

		<b>CADASTRO SÓCIOECONÔMICO</b>					
Condições do Entrevistado							
	Titular da Família	X	Cônjuge do Titular da Família		Titular da Família Secundária		
	Cônjuge do Titular da Família Secundária		Outros:				
Tipo de Residência							
X	Edificação Isolada		Conjunto de Edificações		Condomínio		
	Aglomerado subnormal		Aglomerado Rural		Outros:		
<b>08</b>	<b>CARACTERÍSTICAS DA OCUPAÇÃO COMERCIAL / INDUSTRIAL</b>						
Condições do Entrevistado							
	Dono do Estabelecimento		Funcionário		Outros:		
Atividade Comercial							
	Bar		Mercearia		Quitanda		Açougue
	Farmácia		Barraca		Barbearia		Indústria
	Outros:						
Faturamento Médio Mensal (R\$)							
	Menos de 250,00		De 251,00 à 500,00		De 501,00 à 1.000,00		De 1.001,00 à 2.000,00
	De 2.001,00 à 5.000,00		De 5.001,00 à 10.000,00		Mais de 10.000,00		
Categoria dos Empregados:		0	Mão de obra familiar	0	Contratados		
<b>09</b>	<b>ESTIMATIVAS E PERSPECTIVAS</b>						
Valores Estimados da Ocupação pelo Ocupante (R\$)							
Expectativas Quanto ao Futuro							
X	Interesse em permanecer no local		Interesse em permanecer no bairro		Interesse em permanecer no município		
	Interesse em ir para a área urbana		Interesse em retornar ao local de origem		Interesse em ir para a área rural		
	Outros:						
Expectativas Quanto a Mudança de Atividade							
	Interesse em parecer na mesma atividade			Interesse em mudar de atividade			
	Outro tipo de atividade:						
Viabilidade do Remanescente do Terreno Ocupado							
	Há área remanescente suficiente para a relocação da ocupação						
	Há área para a manutenção dos modelos de produção vigentes						
X	Não há área suficiente para a relocação da ocupação						
	Não há área suficiente para a relocação e produção vigentes						
	As condições topográficas da área são adversas para qualquer tipo de relocação						
	Outros:						