
		CADASTRO DE OCUPAÇÃO					
01 DADOS DO LEVANTAMENTO DE CAMPO							
Código Cadastro		BR-101_ES_219+610_S_COS_PP_ED_FDA 7828					
Técnico Responsável		CILFARNEI VERÍSSIMO GOETTERT			Data	10/04/2014	
02 DADOS DO OCUPANTE							
Nome / Razão Social		GERUSA DEMONER					
Contato		(27) 32573024					
03 LOCALIZAÇÃO							
Rodovia	BR-101		km	219+610		Sentido	SUL
Município	IBIRAÇU		Bairro	GUATEMALA		UF	ES
Coordenadas	N	7802915,004			E	354602,244	
04 CARACTERIZAÇÃO							
Localização	X	Pista Principal			Pista Marginal		
Faixa Ocupada		Faixa de Domínio			X	Faixa de Domínio e Faixa "Non Aedificandi"	
Tipo de Ocupação	X	Edificação		Barraca		Placa	Outdoor
		Totem		Agricultura		Entulho	Radar
		Semáforo		Muro			Caixa D'Água
		Rede de Telecomunicação		Rede de Água e Esgoto			Rede de Eletricidade
		Rede Petróleo e Gás		Ponto de Ônibus			Outros
Tipo de Edificação	X	Residencial		Comercial		Industrial	Institucional
		Misto		Público		Outros	
Zona	X	Rural		Urbana			
Época Construção		Antes de 1979		X	Depois de 1979		
Posicionamento		Transversal		Longitudinal		X	Pontual
		Aérea		Subterrânea		X	Superfície
2ª Coordenadas	N	0			E	0	
05 DADOS CADASTRAIS							
Extensão da Faixa de Domínio na localidade (m)				40			
Extensão da Faixa "Non Aedificandi" na localidade (m)				15,00			
Área aproximada da Ocupação (m²) Faixa de Domínio							
Área aproximada da Ocupação (m²) na Faixa "Non Aedificandi"							
Área aproximada da Ocupação (m²) na Faixa de Domínio e Faixa "Non Aedificandi"				359,73			
06 OBSERVAÇÕES							

	<p>CADASTRO DE OCUPAÇÃO</p>	
<p>07</p>	<p>RELATÓRIO FOTOGRÁFICO DA OCUPAÇÃO</p>	
		
<p>Data da Foto: 10/04/14 - Direção: 2,1 - Latitude: -19,8646426806411 - Longitude: -40,3889650293071</p>	<p>Data da Foto: 10/04/14 - Direção 333,9 - Latitude -19,86471895596 - Longitude -40,3888501972336</p>	
		
<p>Data da Foto: 10/04/14 - Direção: 268,9 - Latitude: -19,8647761624491 - Longitude: -40,3886730876196</p>		

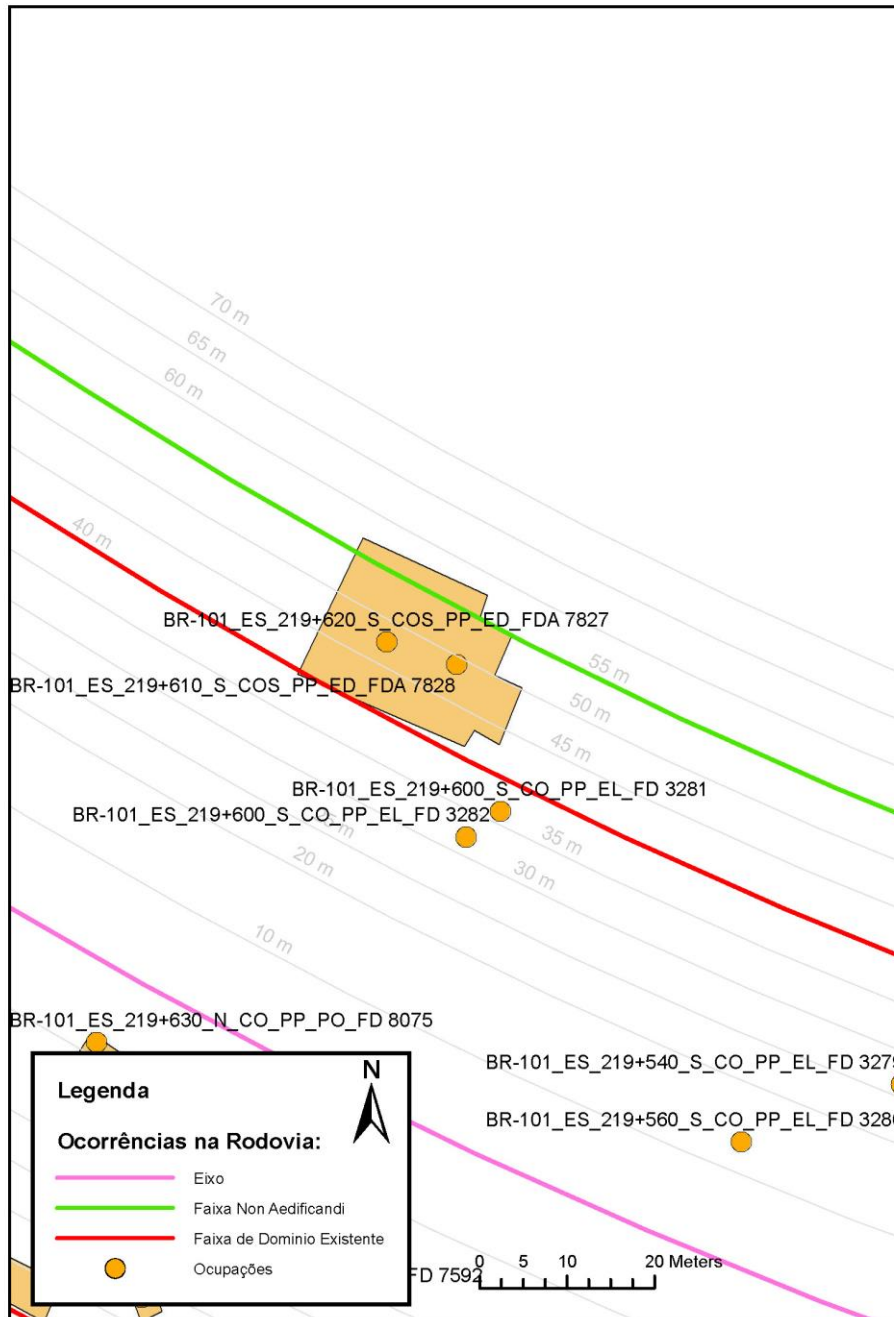




CADASTRO DE OCUPAÇÃO





08

CROQUI ESQUEMÁTICO



		CADASTRO SÓCIOECONÔMICO										
01 DADOS DO LEVANTAMENTO DE CAMPO												
Código Cadastro		BR-101_ES_219+610_S_COS_PP_ED_FDA 7828										
Técnico Responsável		CILFARNEI VERÍSSIMO GOETTERT			Data	10/04/2014						
02 DADOS DO OCUPANTE												
Nome / Razão Social		GERUSA DEMONER										
Contato		(27) 32573024										
03 DADOS DO ENTREVISTADO												
Nome do Entrevistado		GERUSA DEMONER										
Contato		(27) 32573024										
04 LOCALIZAÇÃO												
Rodovia	BR-101	km	219+610	Sentido	SUL							
Município	IBIRAÇU	Bairro	GUATEMALA	UF	ES							
Coordenadas	N	7802915,004	E	354602,244								
Zona	X	Rural		Urbana								
Dados Gerais:												
X	Entrevista Realizada		Adulto Ausente		Recusa à Entrevista							
	Ocupação Fechada		Ocupação Abandonada		Outros							
05 CARACTERÍSTICAS DA OCUPAÇÃO												
Condições de Ocupação			Próprio	X	Alugado		Cedido		Ocupação		Outros	
Tempo de Ocupação		12										
Tipo de Documentação Existente												
X	Escritura Registrada		Documento de Posse		Requerimento de Usucapião							
	Termo de Cessão		Termo de Doação		Contrato de Compra e Venda							
	Recibo de Compra e Venda		Nenhum Documento		Não Informado							
	Outros:											
Tipologia da Construção												
Fechamento		Construção e madeira	X	Construção em alvenaria		Construção mista		Outras				
Cobertura		Laje		Fibrocimento	X	Cerâmica		Plástico		Madeira		
		Zinco		Material aproveitado		Outros						
Área Construída e Número de Pavimentos da Ocupação												
Área Total Construída (m ²)		359,73			nº de Pavimentos			2				
06 CONDIÇÕES DA OCUPAÇÃO												
Condições de Utilização												
X	Exclusivamente Residencial		Exclusivamente Comercial		Exclusivamente Industrial							
	Agropecuários		Residencial e Industrial		Residencial e Comercial							
	Outros:											
07 CARACTERÍSTICAS DA OCUPAÇÃO RESIDENCIAL												
Categoria dos Ocupantes												
Tipos		Quantidade										
Membros da família		2										
Empregados permanentes		0										
Empregados temporários		1										
Parceiros/meeiros		0										
Outros		0										
Economia de Subsistência			Sim	X	Não							
Tipo de Produção local			Agricultura		Criação de Animais		Manufatura		Máquinas e Equipamentos		Outros	

		CADASTRO SÓCIOECONÔMICO					
Condições do Entrevistado							
Titular da Família		X	Cônjuge do Titular da Família		Titular da Família Secundária		
Cônjuge do Titular da Família Secundária		Outros:					
Tipo de Residência							
Edificação Isolada		X	Conjunto de Edificações		Condomínio		
Aglomerado subnormal		Aglomerado Rural		Outros:			
08	CARACTERÍSTICAS DA OCUPAÇÃO COMERCIAL / INDUSTRIAL						
Condições do Entrevistado							
Dono do Estabelecimento		Funcionário			Outros:		
Atividade Comercial							
Bar		Mercearia		Quitanda		Açougue	
Farmácia		Barraca		Barbearia		Indústria	
Outros:							
Faturamento Médio Mensal (R\$)							
Menos de 250,00		De 251,00 à 500,00		De 501,00 à 1.000,00		De 1.001,00 à 2.000,00	
De 2.001,00 à 5.000,00		De 5.001,00 à 10.000,00		Mais de 10.000,00			
Categoria dos Empregados:		0	Mão de obra familiar			0	Contratados
09	ESTIMATIVAS E PERSPECTIVAS						
Valores Estimados da Ocupação pelo Ocupante (R\$)							
Expectativas Quanto ao Futuro							
X	Interesse em permanecer no local		Interesse em permanecer no bairro		Interesse em permanecer no município		
	Interesse em ir para a área urbana		Interesse em retornar ao local de origem		Interesse em ir para a área rural		
Outros:							
Expectativas Quanto a Mudança de Atividade							
Interesse em parecer na mesma atividade				Interesse em mudar de atividade			
Outro tipo de atividade:							
Viabilidade do Remanescente do Terreno Ocupado							
Há área remanescente suficiente para a relocação da ocupação							
Há área para a manutenção dos modelos de produção vigentes							
Não há área suficiente para a relocação da ocupação							
X	Não há área suficiente para a relocação e produção vigentes						
As condições topográficas da área são adversas para qualquer tipo de relocação							
Outros:							