
		CADASTRO DE OCUPAÇÃO						
01 DADOS DO LEVANTAMENTO DE CAMPO								
Código Cadastro		BR-101_ES_214+510_N_COS_PM_ED_FDA 7778						
Técnico Responsável		CILFARNEI VERÍSSIMO GOETTERT			Data	08/04/2014		
02 DADOS DO OCUPANTE								
Nome / Razão Social		ORLANDO PILARES FANTIN						
Contato		(27) 32571398						
03 LOCALIZAÇÃO								
Rodovia	BR-101		km	214+510		Sentido	NORTE	
Município	IBIRAÇU		Bairro	RIO PEROBA		UF	ES	
Coordenadas	N	7806760,881			E	355755,112		
04 CARACTERIZAÇÃO								
Localização		Pista Principal		X	Pista Marginal			
Faixa Ocupada		Faixa de Domínio			Faixa "Non Aedificandi"	X	Faixa de Domínio e Faixa "Non Aedificandi"	
Tipo de Ocupação	X	Edificação			Barraca		Placa	Outdoor
		Totem			Agricultura		Entulho	Radar
		Semáforo			Muro			Caixa D'Água
		Rede de Telecomunicação			Rede de Água e Esgoto			Rede de Eletricidade
		Rede Petróleo e Gás			Ponto de Ônibus			Outros
Tipo de Edificação	X	Residencial			Comercial		Industrial	Institucional
		Misto			Público		Outros	
Zona	X	Rural			Urbana			
Época Construção	X	Antes de 1979			Depois de 1979			
Posicionamento		Transversal			Longitudinal	X	Pontual	
		Aérea			Subterrânea	X	Superfície	
2ª Coordenadas	N	0			E	0		
05 DADOS CADASTRAIS								
Extensão da Faixa de Domínio na localidade (m)				40				
Extensão da Faixa "Non Aedificandi" na localidade (m)				15,00				
Área aproximada da Ocupação (m²) Faixa de Domínio								
Área aproximada da Ocupação (m²) na Faixa "Non Aedificandi"								
Área aproximada da Ocupação (m²) na Faixa de Domínio e Faixa "Non Aedificandi"				146,41				
06 OBSERVAÇÕES								

	<p>CADASTRO DE OCUPAÇÃO</p>	
<p>07</p>	<p>RELATÓRIO FOTOGRÁFICO DA OCUPAÇÃO</p>	
		
<p>Data da Foto: 08/04/14 - Direção: 181,8 - Latitude: -19,8298093350789 - Longitude: -40,3772594500709</p>	<p>Data da Foto: 08/04/14 - Direção 171,0 - Latitude -19,8297942057437 - Longitude -40,3772378247607</p>	
		
<p>Data da Foto: 08/04/14 - Direção: 148,8 - Latitude: -19,8297928227296 - Longitude: -40,3772832546759</p>		



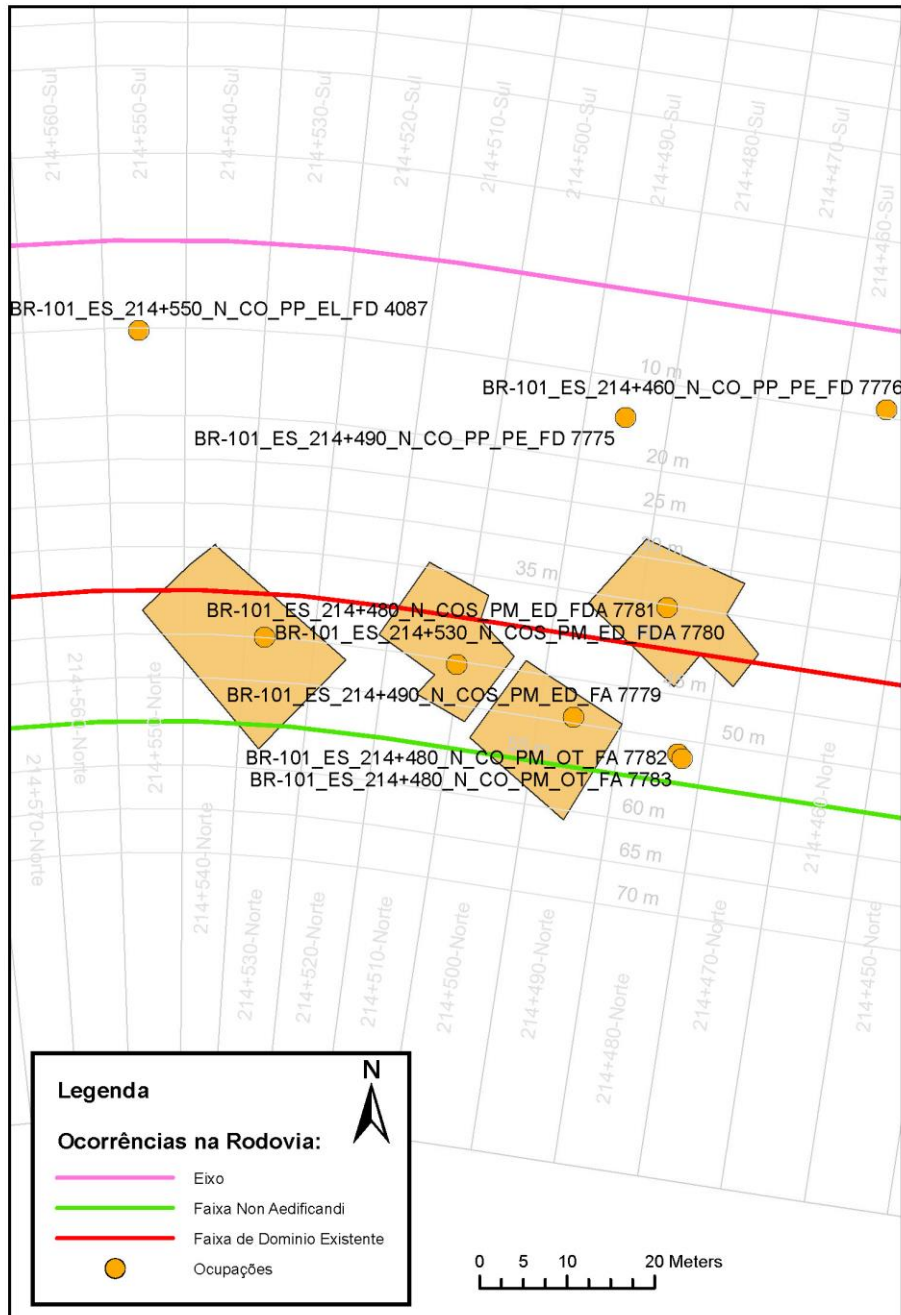
CADASTRO DE OCUPAÇÃO







08

CROQUI ESQUEMÁTICO

BR-101_ES_214+510_N_COS_PM_ED_FDA 7778



		CADASTRO SÓCIOECONÔMICO					
01 DADOS DO LEVANTAMENTO DE CAMPO							
Código Cadastro		BR-101_ES_214+510_N_COS_PM_ED_FDA 7778					
Técnico Responsável		CILFARNEI VERÍSSIMO GOETTERT			Data	08/04/2014	
02 DADOS DO OCUPANTE							
Nome / Razão Social		ORLANDO PILARES FANTIN					
Contato		(27) 32571398					
03 DADOS DO ENTREVISTADO							
Nome do Entrevistado		MAURO CARLESSO FANTIN					
Contato		(27) 32571398					
04 LOCALIZAÇÃO							
Rodovia	BR-101		km	214+510		Sentido	NORTE
Município	IBIRAÇU		Bairro	RIO PEROBA		UF	ES
Coordenadas	N	7806760,881			E	355755,112	
Zona	X	Rural		Urbana			
Dados Gerais:							
X	Entrevista Realizada			Adulto Ausente			Recusa à Entrevista
	Ocupação Fechada			Ocupação Abandonada			Outros
05 CARACTERÍSTICAS DA OCUPAÇÃO							
Condições de Ocupação		X	Próprio		Alugado		Cedido
Tempo de Ocupação		50					
Tipo de Documentação Existente							
X	Escritura Registrada			Documento de Posse			Requerimento de Usucapião
	Termo de Cessão			Termo de Doação			Contrato de Compra e Venda
	Recibo de Compra e Venda			Nenhum Documento			Não Informado
	Outros:						
Tipologia da Construção							
Fechamento		Construção e madeira	X	Construção em alvenaria		Construção mista	Outras
Cobertura		Laje		Fibrocimento	X	Cerâmica	Plástico
		Zinco		Material aproveitado		Outros	
Área Construída e Número de Pavimentos da Ocupação							
Área Total Construída (m ²)		146,41			nº de Pavimentos		1
06 CONDIÇÕES DA OCUPAÇÃO							
Condições de Utilização							
X	Exclusivamente Residencial			Exclusivamente Comercial			Exclusivamente Industrial
	Agropecuários			Residencial e Industrial			Residencial e Comercial
	Outros:						
07 CARACTERÍSTICAS DA OCUPAÇÃO RESIDENCIAL							
Categoria dos Ocupantes							
Tipos		Quantidade					
Membros da família		3					
Empregados permanentes		0					
Empregados temporários		0					
Parceiros/meeiros		0					
Outros		0					
Economia de Subsistência			Sim	X	Não		
Tipo de Produção local		Agricultura		Criação de Animais		Manufatura	Máquinas e Equipamentos
							Outros

		CADASTRO SÓCIOECONÔMICO					
Condições do Entrevistado							
Titular da Família				Cônjuge do Titular da Família		Titular da Família Secundária	
Cônjuge do Titular da Família Secundária		X		Outros: FILHO			
Tipo de Residência							
Edificação Isolada		X		Conjunto de Edificações		Condomínio	
Aglomerado subnormal				Aglomerado Rural		Outros:	
08 CARACTERÍSTICAS DA OCUPAÇÃO COMERCIAL / INDUSTRIAL							
Condições do Entrevistado							
Dono do Estabelecimento				Funcionário		Outros:	
Atividade Comercial							
Bar				Mercearia		Quitanda	
Farmácia				Barraca		Barbearia	
Outros:							
Faturamento Médio Mensal (R\$)							
Menos de 250,00				De 251,00 à 500,00		De 501,00 à 1.000,00	
De 2.001,00 à 5.000,00				De 5.001,00 à 10.000,00		Mais de 10.000,00	
Categoria dos Empregados:		0		Mão de obra familiar		0	
						Contratados	
09 ESTIMATIVAS E PERSPECTIVAS							
Valores Estimados da Ocupação pelo Ocupante (R\$)							
Expectativas Quanto ao Futuro							
X		Interesse em permanecer no local		Interesse em permanecer no bairro		Interesse em permanecer no município	
		Interesse em ir para a área urbana		Interesse em retornar ao local de origem		Interesse em ir para a área rural	
Outros:							
Expectativas Quanto a Mudança de Atividade							
Interesse em parecer na mesma atividade				Interesse em mudar de atividade			
Outro tipo de atividade:							
Viabilidade do Remanescente do Terreno Ocupado							
X		Há área remanescente suficiente para a relocação da ocupação					
		Há área para a manutenção dos modelos de produção vigentes					
		Não há área suficiente para a relocação da ocupação					
		Não há área suficiente para a relocação e produção vigentes					
		As condições topográficas da área são adversas para qualquer tipo de relocação					
Outros:							