
		CADASTRO DE OCUPAÇÃO					
01 DADOS DO LEVANTAMENTO DE CAMPO							
Código Cadastro		BR-101_ES_213+970_N_COS_PM_ED_FDA 4635					
Técnico Responsável		ANA CAROLINA MAIA DRUMOND			Data	01/04/2014	
02 DADOS DO OCUPANTE							
Nome / Razão Social		NÃO IDENTIFICADO					
Contato		-					
03 LOCALIZAÇÃO							
Rodovia	BR-101		km	213+970		Sentido	NORTE
Município	IBIRAÇU		Bairro	CENTRO		UF	ES
Coordenadas	N	7806709,359			E	356279,139	
04 CARACTERIZAÇÃO							
Localização		Pista Principal		X	Pista Marginal		
Faixa Ocupada		Faixa de Domínio			Faixa "Non Aedificandi"	X	Faixa de Domínio e Faixa "Non Aedificandi"
Tipo de Ocupação	X	Edificação			Barraca		Outdoor
		Totem			Agricultura		Entulho
		Semáforo			Muro		Caixa D'Água
		Rede de Telecomunicação			Rede de Água e Esgoto		Rede de Eletricidade
		Rede Petróleo e Gás			Ponto de Ônibus		Outros
Tipo de Edificação	X	Residencial			Comercial		Industrial
		Misto			Público		Outros
Zona		Rural		X	Urbana		
Época Construção		Antes de 1979			Depois de 1979		
Posicionamento		Transversal			Longitudinal	X	Pontual
		Aérea			Subterrânea	X	Superfície
2ª Coordenadas	N	0			E	0	
05 DADOS CADASTRAIS							
Extensão da Faixa de Domínio na localidade (m)				40			
Extensão da Faixa "Non Aedificandi" na localidade (m)				15,00			
Área aproximada da Ocupação (m²) Faixa de Domínio							
Área aproximada da Ocupação (m²) na Faixa "Non Aedificandi"							
Área aproximada da Ocupação (m²) na Faixa de Domínio e Faixa "Non Aedificandi"				47,04			
06 OBSERVAÇÕES							

	<p>CADASTRO DE OCUPAÇÃO</p>	
07	RELATÓRIO FOTOGRÁFICO DA OCUPAÇÃO	
		
<p>Data da Foto: 01/04/14 - Direção: 318,9 - Latitude: -19,8304399894735 - Longitude: -40,3723778296638</p>	<p>Data da Foto: 01/04/14 - Direção 284,9 - Latitude -19,8304461082628 - Longitude -40,3723394405473</p>	
		
<p>Data da Foto: 01/04/14 - Direção: 254,3 - Latitude: -19,8304420430398 - Longitude: -40,3722757380832</p>		

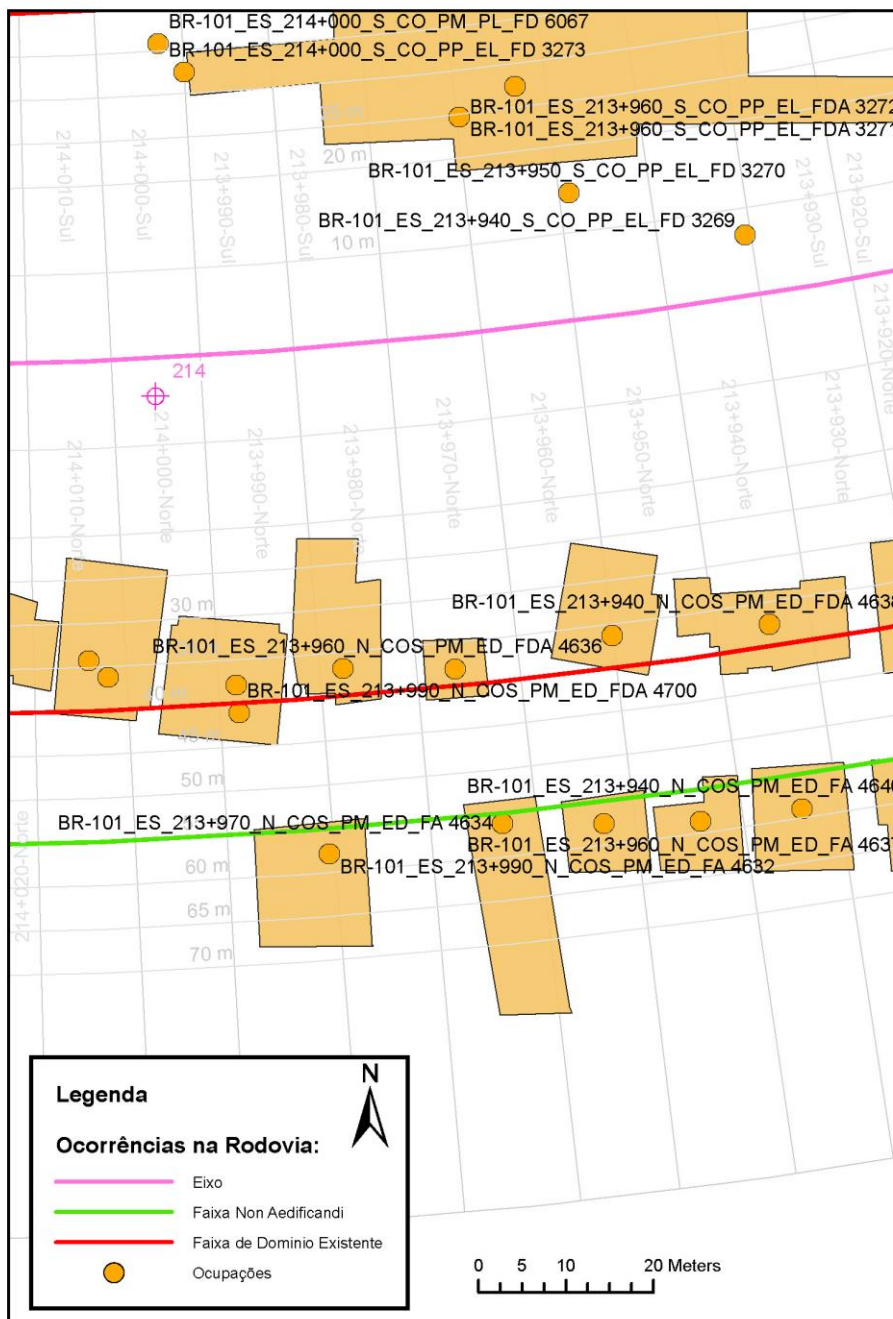




CADASTRO DE OCUPAÇÃO



08

CROQUI ESQUEMÁTICO



		CADASTRO SÓCIOECONÔMICO										
01 DADOS DO LEVANTAMENTO DE CAMPO												
Código Cadastro		BR-101_ES_213+970_N_COS_PM_ED_FDA 4635										
Técnico Responsável		ANA CAROLINA MAIA DRUMOND			Data	01/04/2014						
02 DADOS DO OCUPANTE												
Nome / Razão Social		NÃO IDENTIFICADO										
Contato		-										
03 DADOS DO ENTREVISTADO												
Nome do Entrevistado												
Contato												
04 LOCALIZAÇÃO												
Rodovia	BR-101	km	213+970	Sentido	NORTE							
Município	IBIRAÇU	Bairro	CENTRO	UF	ES							
Coordenadas	N	7806709,359	E	356279,139								
Zona		Rural	X	Urbana								
Dados Gerais:												
	Entrevista Realizada		Adulto Ausente		Recusa à Entrevista							
X	Ocupação Fechada		Ocupação Abandonada		Outros							
05 CARACTERÍSTICAS DA OCUPAÇÃO												
Condições de Ocupação			Próprio		Alugado		Cedido		Ocupação		Outros	
Tempo de Ocupação		0										
Tipo de Documentação Existente												
	Escritura Registrada			Documento de Posse			Requerimento de Usucapião					
	Termo de Cessão			Termo de Doação			Contrato de Compra e Venda					
	Recibo de Compra e Venda			Nenhum Documento			Não Informado					
	Outros:											
Tipologia da Construção												
Fechamento		Construção e madeira	X	Construção em alvenaria		Construção mista		Outras				
Cobertura		Laje		Fibrocimento	X	Cerâmica		Plástico		Madeira		
		Zinco		Material aproveitado		Outros						
Área Construída e Número de Pavimentos da Ocupação												
Área Total Construída (m ²)		47,04			nº de Pavimentos		1					
06 CONDIÇÕES DA OCUPAÇÃO												
Condições de Utilização												
	Exclusivamente Residencial			Exclusivamente Comercial			Exclusivamente Industrial					
	Agropecuários			Residencial e Industrial			Residencial e Comercial					
	Outros:											
07 CARACTERÍSTICAS DA OCUPAÇÃO RESIDENCIAL												
Categoria dos Ocupantes												
Tipos		Quantidade										
Membros da família		0										
Empregados permanentes		0										
Empregados temporários		0										
Parceiros/meeiros		0										
Outros		0										
Economia de Subsistência			Sim	X	Não							
Tipo de Produção local			Agricultura		Criação de Animais		Manufatura		Máquinas e Equipamentos		Outros	

		CADASTRO SÓCIOECONÔMICO							
Condições do Entrevistado									
Titular da Família		Cônjuge do Titular da Família		Titular da Família Secundária					
Cônjuge do Titular da Família Secundária		Outros:							
Tipo de Residência									
Edificação Isolada		Conjunto de Edificações		Condomínio					
Aglomerado subnormal		Aglomerado Rural		Outros:					
08	CARACTERÍSTICAS DA OCUPAÇÃO COMERCIAL / INDUSTRIAL								
Condições do Entrevistado									
Dono do Estabelecimento		Funcionário		Outros:					
Atividade Comercial									
Bar		Mercearia		Quitanda		Açougue			
Farmácia		Barraca		Barbearia		Indústria			
Outros:									
Faturamento Médio Mensal (R\$)									
Menos de 250,00		De 251,00 à 500,00		De 501,00 à 1.000,00		De 1.001,00 à 2.000,00			
De 2.001,00 à 5.000,00		De 5.001,00 à 10.000,00		Mais de 10.000,00					
Categoria dos Empregados:		0		Mão de obra familiar		0		Contratados	
09	ESTIMATIVAS E PERSPECTIVAS								
Valores Estimados da Ocupação pelo Ocupante (R\$)									
Expectativas Quanto ao Futuro									
Interesse em permanecer no local		Interesse em permanecer no bairro		Interesse em permanecer no município					
Interesse em ir para a área urbana		Interesse em retornar ao local de origem		Interesse em ir para a área rural					
Outros:									
Expectativas Quanto a Mudança de Atividade									
Interesse em parecer na mesma atividade				Interesse em mudar de atividade					
Outro tipo de atividade:									
Viabilidade do Remanescente do Terreno Ocupado									
Há área remanescente suficiente para a relocação da ocupação									
Há área para a manutenção dos modelos de produção vigentes									
Não há área suficiente para a relocação da ocupação									
Não há área suficiente para a relocação e produção vigentes									
As condições topográficas da área são adversas para qualquer tipo de relocação									
Outros:									