
		CADASTRO DE OCUPAÇÃO						
01 DADOS DO LEVANTAMENTO DE CAMPO								
Código Cadastro		BR-101_ES_213+400_N_COS_PM_ED_FDA 5139						
Técnico Responsável		LEONARDO GALDINO FERREIRA MUNIZ			Data	02/04/2014		
02 DADOS DO OCUPANTE								
Nome / Razão Social		GILDETE DA SILVA SANTOS						
Contato		(27) 996105168						
03 LOCALIZAÇÃO								
Rodovia	BR-101		km	213+400		Sentido	NORTE	
Município	IBIRAÇU		Bairro	CENTRO		UF	ES	
Coordenadas	N	7807079,158			E	356662,479		
04 CARACTERIZAÇÃO								
Localização		Pista Principal		X	Pista Marginal			
Faixa Ocupada		Faixa de Domínio			Faixa "Non Aedificandi"	X	Faixa de Domínio e Faixa "Non Aedificandi"	
Tipo de Ocupação	X	Edificação			Barraca		Placa	Outdoor
		Totem			Agricultura		Entulho	Radar
		Semáforo			Muro			Caixa D'Água
		Rede de Telecomunicação			Rede de Água e Esgoto			Rede de Eletricidade
		Rede Petróleo e Gás			Ponto de Ônibus			Outros
Tipo de Edificação	X	Residencial			Comercial		Industrial	Institucional
		Misto			Público		Outros	
Zona		Rural		X	Urbana			
Época Construção	X	Antes de 1979			Depois de 1979			
Posicionamento		Transversal			Longitudinal	X	Pontual	
		Aérea			Subterrânea	X	Superfície	
2ª Coordenadas	N	0			E	0		
05 DADOS CADASTRAIS								
Extensão da Faixa de Domínio na localidade (m)				19				
Extensão da Faixa "Non Aedificandi" na localidade (m)				15,00				
Área aproximada da Ocupação (m²) Faixa de Domínio								
Área aproximada da Ocupação (m²) na Faixa "Non Aedificandi"								
Área aproximada da Ocupação (m²) na Faixa de Domínio e Faixa "Non Aedificandi"				78,74				
06 OBSERVAÇÕES								

	<p>CADASTRO DE OCUPAÇÃO</p>	
<p>07</p>	<p>RELATÓRIO FOTOGRÁFICO DA OCUPAÇÃO</p>	
		
<p>Data da Foto: 02/04/14 - Direção: 7,2 - Latitude: -19,8270638007855 - Longitude: -40,3688112460453</p>	<p>Data da Foto: 02/04/14 - Direção 273,6 - Latitude -19,8271368909812 - Longitude -40,3688037861515</p>	
		
<p>Data da Foto: 02/04/14 - Direção: 27,1 - Latitude: -19,8270328715628 - Longitude: -40,3687922191251</p>		





CADASTRO DE OCUPAÇÃO





08

CROQUI ESQUEMÁTICO



		CADASTRO SÓCIOECONÔMICO							
01 DADOS DO LEVANTAMENTO DE CAMPO									
Código Cadastro		BR-101_ES_213+400_N_COS_PM_ED_FDA 5139							
Técnico Responsável		LEONARDO GALDINO FERREIRA MUNIZ			Data	02/04/2014			
02 DADOS DO OCUPANTE									
Nome / Razão Social		GILDETE DA SILVA SANTOS							
Contato		(27) 996105168							
03 DADOS DO ENTREVISTADO									
Nome do Entrevistado		GILDETE DA SILVA SANTOS							
Contato		27 996111915							
04 LOCALIZAÇÃO									
Rodovia	BR-101	km	213+400	Sentido	NORTE				
Município	IBIRAÇU	Bairro	CENTRO	UF	ES				
Coordenadas	N	7807079,158		E	356662,479				
Zona		Rural	X	Urbana					
Dados Gerais:									
X	Entrevista Realizada		Adulto Ausente		Recusa à Entrevista				
	Ocupação Fechada		Ocupação Abandonada		Outros				
05 CARACTERÍSTICAS DA OCUPAÇÃO									
Condições de Ocupação			Próprio	X	Alugado		Cedido	Ocupação	Outros
Tempo de Ocupação		7							
Tipo de Documentação Existente									
	Escritura Registrada		Documento de Posse		Requerimento de Usucapião				
	Termo de Cessão		Termo de Doação		Contrato de Compra e Venda				
	Recibo de Compra e Venda		Nenhum Documento		Não Informado				
X	Outros: CONTRATO								
Tipologia da Construção									
Fechamento		Construção e madeira	X	Construção em alvenaria		Construção mista	Outras		
Cobertura		Laje		Fibrocimento	X	Cerâmica	Plástico	Madeira	
		Zinco		Material aproveitado		Outros			
Área Construída e Número de Pavimentos da Ocupação									
Área Total Construída (m ²)		78,74			nº de Pavimentos		2		
06 CONDIÇÕES DA OCUPAÇÃO									
Condições de Utilização									
X	Exclusivamente Residencial		Exclusivamente Comercial		Exclusivamente Industrial				
	Agropecuários		Residencial e Industrial		Residencial e Comercial				
	Outros:								
07 CARACTERÍSTICAS DA OCUPAÇÃO RESIDENCIAL									
Categoria dos Ocupantes									
Tipos		Quantidade							
Membros da família		4							
Empregados permanentes		0							
Empregados temporários		0							
Parceiros/meeiros		0							
Outros		0							
Economia de Subsistência			Sim	X	Não				
Tipo de Produção local		Agricultura		Criação de Animais		Manufatura	Máquinas e Equipamentos	Outros	

		CADASTRO SÓCIOECONÔMICO					
Condições do Entrevistado							
	Titular da Família	X	Cônjuge do Titular da Família		Titular da Família Secundária		
	Cônjuge do Titular da Família Secundária		Outros:				
Tipo de Residência							
X	Edificação Isolada		Conjunto de Edificações		Condomínio		
	Aglomerado subnormal		Aglomerado Rural		Outros:		
08	CARACTERÍSTICAS DA OCUPAÇÃO COMERCIAL / INDUSTRIAL						
Condições do Entrevistado							
	Dono do Estabelecimento		Funcionário		Outros:		
Atividade Comercial							
	Bar		Mercearia		Quitanda		Açougue
	Farmácia		Barraca		Barbearia		Indústria
	Outros:						
Faturamento Médio Mensal (R\$)							
	Menos de 250,00		De 251,00 à 500,00		De 501,00 à 1.000,00		De 1.001,00 à 2.000,00
	De 2.001,00 à 5.000,00		De 5.001,00 à 10.000,00		Mais de 10.000,00		
Categoria dos Empregados:		0	Mão de obra familiar	0	Contratados		
09	ESTIMATIVAS E PERSPECTIVAS						
Valores Estimados da Ocupação pelo Ocupante (R\$)							
Expectativas Quanto ao Futuro							
X	Interesse em permanecer no local		Interesse em permanecer no bairro		Interesse em permanecer no município		
	Interesse em ir para a área urbana		Interesse em retornar ao local de origem		Interesse em ir para a área rural		
	Outros:						
Expectativas Quanto a Mudança de Atividade							
	Interesse em parecer na mesma atividade				Interesse em mudar de atividade		
	Outro tipo de atividade:						
Viabilidade do Remanescente do Terreno Ocupado							
	Há área remanescente suficiente para a relocação da ocupação						
	Há área para a manutenção dos modelos de produção vigentes						
X	Não há área suficiente para a relocação da ocupação						
	Não há área suficiente para a relocação e produção vigentes						
	As condições topográficas da área são adversas para qualquer tipo de relocação						
	Outros:						