
		CADASTRO DE OCUPAÇÃO					
01 DADOS DO LEVANTAMENTO DE CAMPO							
Código Cadastro		BR-101_ES_213+300_S_COS_PM_ED_FDA 4330					
Técnico Responsável		ANA CAROLINA MAIA DRUMOND			Data	31/03/2014	
02 DADOS DO OCUPANTE							
Nome / Razão Social		NÃO IDENTIFICADO					
Contato		-					
03 LOCALIZAÇÃO							
Rodovia	BR-101	km	213+300		Sentido	SUL	
Município	IBIRAÇU	Bairro	IBIRAÇU		UF	ES	
Coordenadas	N	7807172,314			E	356593,778	
04 CARACTERIZAÇÃO							
Localização		Pista Principal	X	Pista Marginal			
Faixa Ocupada		Faixa de Domínio		Faixa "Non Aedificandi"	X	Faixa de Domínio e Faixa "Non Aedificandi"	
Tipo de Ocupação	X	Edificação		Barraca		Placa	Outdoor
		Totem		Agricultura		Entulho	Radar
		Semáforo		Muro			Caixa D'Água
		Rede de Telecomunicação		Rede de Água e Esgoto			Rede de Eletricidade
		Rede Petróleo e Gás		Ponto de Ônibus			Outros
Tipo de Edificação	X	Residencial		Comercial		Industrial	Institucional
		Misto		Público		Outros	
Zona		Rural	X	Urbana			
Época Construção		Antes de 1979	X	Depois de 1979			
Posicionamento		Transversal		Longitudinal	X	Pontual	
		Aérea		Subterrânea	X	Superfície	
2ª Coordenadas	N	0			E	0	
05 DADOS CADASTRAIS							
Extensão da Faixa de Domínio na localidade (m)		19					
Extensão da Faixa "Non Aedificandi" na localidade (m)		15,00					
Área aproximada da Ocupação (m²) Faixa de Domínio							
Área aproximada da Ocupação (m²) na Faixa "Non Aedificandi"							
Área aproximada da Ocupação (m²) na Faixa de Domínio e Faixa "Non Aedificandi"		190,4					
06 OBSERVAÇÕES							

	<p>CADASTRO DE OCUPAÇÃO</p>	
07	RELATÓRIO FOTOGRÁFICO DA OCUPAÇÃO	
		
<p>Data da Foto: 31/03/14 - Direção: 101,7 - Latitude: -19,8260505963302 - Longitude: -40,3692400642115</p>	<p>Data da Foto: 31/03/14 - Direção 133,0 - Latitude -19,8261406179702 - Longitude -40,369191113897</p>	
		
<p>Data da Foto: 31/03/14 - Direção: 176,8 - Latitude: -19,8262241436353 - Longitude: -40,3691782895852</p>		

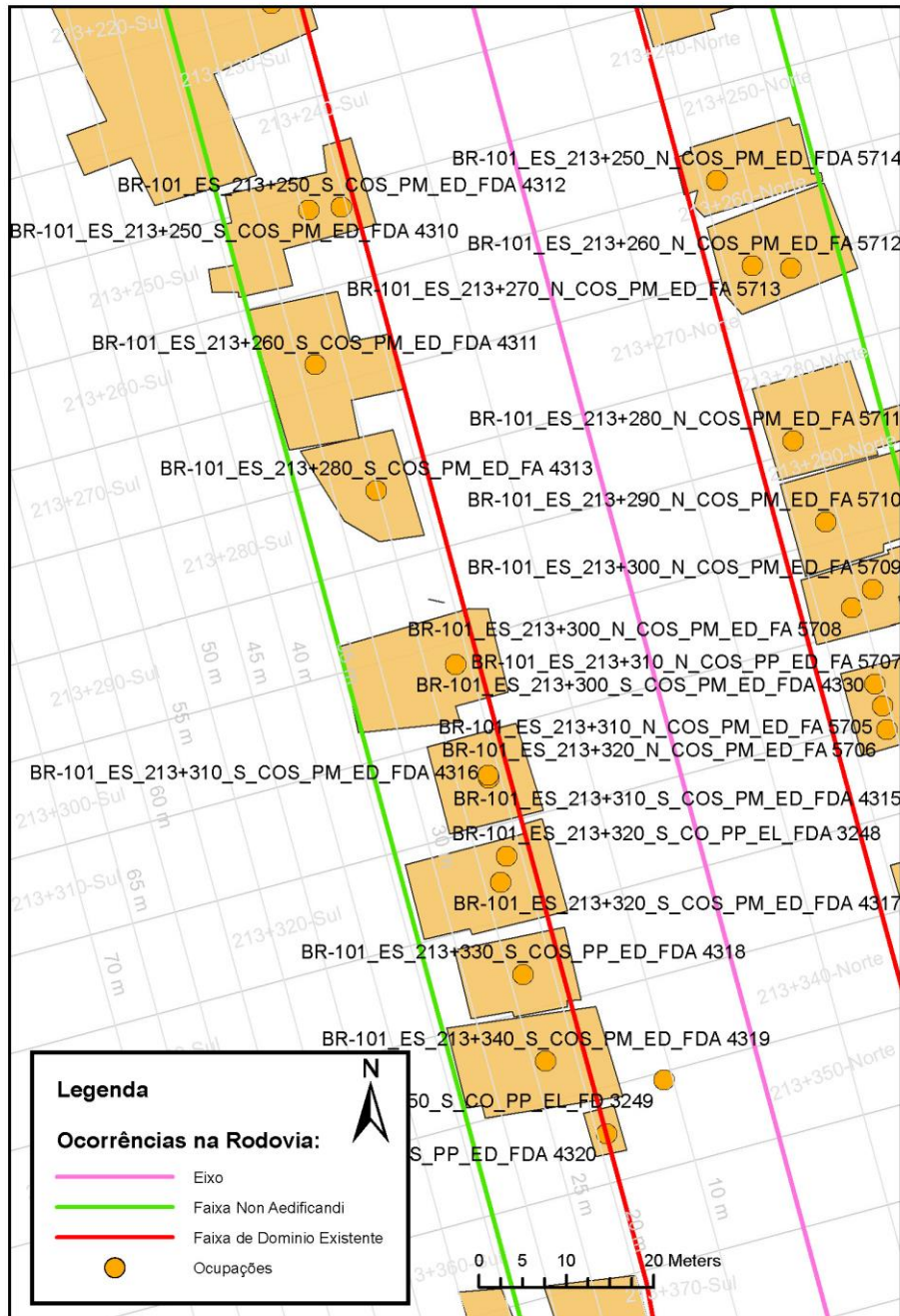




CADASTRO DE OCUPAÇÃO



08

CROQUI ESQUEMÁTICO



		CADASTRO SÓCIOECONÔMICO										
01 DADOS DO LEVANTAMENTO DE CAMPO												
Código Cadastro		BR-101_ES_213+300_S_COS_PM_ED_FDA 4330										
Técnico Responsável		ANA CAROLINA MAIA DRUMOND			Data	31/03/2014						
02 DADOS DO OCUPANTE												
Nome / Razão Social		NÃO IDENTIFICADO										
Contato		-										
03 DADOS DO ENTREVISTADO												
Nome do Entrevistado												
Contato												
04 LOCALIZAÇÃO												
Rodovia	BR-101	km	213+300	Sentido	SUL							
Município	IBIRAÇU	Bairro	IBIRAÇU	UF	ES							
Coordenadas	N	7807172,314	E	356593,778								
Zona		Rural	X	Urbana								
Dados Gerais:												
	Entrevista Realizada		Adulto Ausente		Recusa à Entrevista							
X	Ocupação Fechada		Ocupação Abandonada		Outros							
05 CARACTERÍSTICAS DA OCUPAÇÃO												
Condições de Ocupação			Próprio		Alugado		Cedido		Ocupação		Outros	
Tempo de Ocupação		0										
Tipo de Documentação Existente												
	Escritura Registrada			Documento de Posse			Requerimento de Usucapião					
	Termo de Cessão			Termo de Doação			Contrato de Compra e Venda					
	Recibo de Compra e Venda			Nenhum Documento			Não Informado					
	Outros:											
Tipologia da Construção												
Fechamento		Construção e madeira	X	Construção em alvenaria		Construção mista		Outras				
Cobertura		Laje		Fibrocimento	X	Cerâmica		Plástico		Madeira		
		Zinco		Material aproveitado		Outros						
Área Construída e Número de Pavimentos da Ocupação												
Área Total Construída (m ²)		190,40			nº de Pavimentos		2					
06 CONDIÇÕES DA OCUPAÇÃO												
Condições de Utilização												
	Exclusivamente Residencial			Exclusivamente Comercial			Exclusivamente Industrial					
	Agropecuários			Residencial e Industrial			Residencial e Comercial					
	Outros:											
07 CARACTERÍSTICAS DA OCUPAÇÃO RESIDENCIAL												
Categoria dos Ocupantes												
Tipos		Quantidade										
Membros da família		0										
Empregados permanentes		0										
Empregados temporários		0										
Parceiros/meeiros		0										
Outros		0										
Economia de Subsistência			Sim	X	Não							
Tipo de Produção local			Agricultura		Criação de Animais		Manufatura		Máquinas e Equipamentos		Outros	

		CADASTRO SÓCIOECONÔMICO							
Condições do Entrevistado									
Titular da Família		Cônjuge do Titular da Família		Titular da Família Secundária					
Cônjuge do Titular da Família Secundária		Outros:							
Tipo de Residência									
Edificação Isolada		Conjunto de Edificações		Condomínio					
Aglomerado subnormal		Aglomerado Rural		Outros:					
08	CARACTERÍSTICAS DA OCUPAÇÃO COMERCIAL / INDUSTRIAL								
Condições do Entrevistado									
Dono do Estabelecimento		Funcionário		Outros:					
Atividade Comercial									
Bar		Mercearia		Quitanda		Açougue			
Farmácia		Barraca		Barbearia		Indústria			
Outros:									
Faturamento Médio Mensal (R\$)									
Menos de 250,00		De 251,00 à 500,00		De 501,00 à 1.000,00		De 1.001,00 à 2.000,00			
De 2.001,00 à 5.000,00		De 5.001,00 à 10.000,00		Mais de 10.000,00					
Categoria dos Empregados:		0		Mão de obra familiar		0		Contratados	
09	ESTIMATIVAS E PERSPECTIVAS								
Valores Estimados da Ocupação pelo Ocupante (R\$)									
Expectativas Quanto ao Futuro									
Interesse em permanecer no local		Interesse em permanecer no bairro		Interesse em permanecer no município					
Interesse em ir para a área urbana		Interesse em retornar ao local de origem		Interesse em ir para a área rural					
Outros:									
Expectativas Quanto a Mudança de Atividade									
Interesse em parecer na mesma atividade				Interesse em mudar de atividade					
Outro tipo de atividade:									
Viabilidade do Remanescente do Terreno Ocupado									
Há área remanescente suficiente para a relocação da ocupação									
Há área para a manutenção dos modelos de produção vigentes									
Não há área suficiente para a relocação da ocupação									
Não há área suficiente para a relocação e produção vigentes									
As condições topográficas da área são adversas para qualquer tipo de relocação									
Outros:									