
		<b>CADASTRO DE OCUPAÇÃO</b>						
<b>01 DADOS DO LEVANTAMENTO DE CAMPO</b>								
Código Cadastro		BR-101_ES_212+410_N_COS_PP_ED_FD 9015						
Técnico Responsável		JÉSSICA KELLNA DE SOUZA AZEVEDO			Data	17/04/2014		
<b>02 DADOS DO OCUPANTE</b>								
Nome / Razão Social		PAULO CÉSAR DE MUNER						
Contato		(27) 999176510						
<b>03 LOCALIZAÇÃO</b>								
Rodovia	BR-101		km	212+410		Sentido	NORTE	
Município	IBIRAÇU		Bairro	SÃO CRISTOVÃO		UF	ES	
Coordenadas	N	7807995,928			E	356775,486		
<b>04 CARACTERIZAÇÃO</b>								
Localização	X	Pista Principal			Pista Marginal			
Faixa Ocupada	X	Faixa de Domínio			Faixa "Non Aedificandi"	Faixa de Domínio e Faixa "Non Aedificandi"		
Tipo de Ocupação	X	Edificação		Barraca	Placa	Outdoor		
		Totem		Agricultura	Entulho	Radar		
		Semáforo		Muro			Caixa D'Água	
		Rede de Telecomunicação		Rede de Água e Esgoto			Rede de Eletricidade	
		Rede Petróleo e Gás		Ponto de Ônibus			Outros	
Tipo de Edificação		Residencial		Comercial	Industrial	Institucional		
		Misto		Público	X	Outros		
Zona	X	Rural		Urbana				
Época Construção	X	Antes de 1979		Depois de 1979				
Posicionamento		Transversal		Longitudinal		X	Pontual	
		Aérea		Subterrânea		X	Superfície	
2ª Coordenadas	N	0			E	0		
<b>05 DADOS CADASTRAIS</b>								
Extensão da Faixa de Domínio na localidade (m)				19				
Extensão da Faixa "Non Aedificandi" na localidade (m)				15,00				
Área aproximada da Ocupação (m²) Faixa de Domínio				4,86				
Área aproximada da Ocupação (m²) na Faixa "Non Aedificandi"								
Área aproximada da Ocupação (m²) na Faixa de Domínio e Faixa "Non Aedificandi"								
<b>06 OBSERVAÇÕES</b>								
DEPÓSITO.								

	<p><b>CADASTRO DE OCUPAÇÃO</b></p>	
07	RELATÓRIO FOTOGRÁFICO DA OCUPAÇÃO	
		
<p>Data da Foto: 17/04/14 - Direção: 278,4 - Latitude: -19,8187917843646 - Longitude: -40,367505010255</p>	<p>Data da Foto: 17/04/14 - Direção 214,3 - Latitude -19,8187774094006 - Longitude -40,3674815409261</p>	
		
<p>Data da Foto: 17/04/14 - Direção: 177,2 - Latitude: -19,8187477793729 - Longitude: -40,3674701415378</p>		






CADASTRO DE OCUPAÇÃO





08

CROQUI ESQUEMÁTICO



		<b>CADASTRO SÓCIOECONÔMICO</b>										
<b>01 DADOS DO LEVANTAMENTO DE CAMPO</b>												
Código Cadastro		BR-101_ES_212+410_N_COS_PP_ED_FD 9015										
Técnico Responsável		JÉSSICA KELLNA DE SOUZA AZEVEDO			Data	17/04/2014						
<b>02 DADOS DO OCUPANTE</b>												
Nome / Razão Social		PAULO CÉSAR DE MUNER										
Contato		(27) 999176510										
<b>03 DADOS DO ENTREVISTADO</b>												
Nome do Entrevistado		PAULO CÉSAR DE MUNER										
Contato		27 999176510										
<b>04 LOCALIZAÇÃO</b>												
Rodovia		BR-101		km	212+410		Sentido	NORTE				
Município		IBIRAÇU		Bairro	SÃO CRISTOVÃO		UF	ES				
Coordenadas		N	7807995,928			E	356775,486					
Zona		X	Rural		Urbana							
Dados Gerais:												
X	Entrevista Realizada			Adulto Ausente			Recusa à Entrevista					
	Ocupação Fechada			Ocupação Abandonada			Outros					
<b>05 CARACTERÍSTICAS DA OCUPAÇÃO</b>												
Condições de Ocupação		X	Próprio		Alugado		Cedido		Ocupação		Outros	
Tempo de Ocupação		51										
Tipo de Documentação Existente												
X	Escritura Registrada			Documento de Posse			Requerimento de Usucapião					
	Termo de Cessão			Termo de Doação			Contrato de Compra e Venda					
	Recibo de Compra e Venda			Nenhum Documento			Não Informado					
	Outros:											
Tipologia da Construção												
Fechamento		Construção e madeira			Construção em alvenaria			Construção mista		X	Outras	
Cobertura		Laje	X	Fibrocimento		Cerâmica		Plástico	Madeira			
		Zinco		Material aproveitado			Outros					
Área Construída e Número de Pavimentos da Ocupação												
Área Total Construída (m <sup>2</sup> )		4,86				nº de Pavimentos		1				
<b>06 CONDIÇÕES DA OCUPAÇÃO</b>												
Condições de Utilização												
	Exclusivamente Residencial			Exclusivamente Comercial			Exclusivamente Industrial					
	Agropecuários			Residencial e Industrial			Residencial e Comercial					
X	Outros:											
<b>07 CARACTERÍSTICAS DA OCUPAÇÃO RESIDENCIAL</b>												
Categoria dos Ocupantes												
Tipos		Quantidade										
Membros da família		3										
Empregados permanentes		0										
Empregados temporários		0										
Parceiros/meeiros		0										
Outros		0										
Economia de Subsistência			Sim	X	Não							
Tipo de Produção local		Agricultura		Criação de Animais			Manufatura			Máquinas e Equipamentos		Outros

		<b>CADASTRO SÓCIOECONÔMICO</b>					
Condições do Entrevistado							
Titular da Família		Cônjuge do Titular da Família		Titular da Família Secundária			
Cônjuge do Titular da Família Secundária		Outros:					
Tipo de Residência							
Edificação Isolada		Conjunto de Edificações		Condomínio			
Aglomerado subnormal		Aglomerado Rural		Outros:			
<b>08</b>	<b>CARACTERÍSTICAS DA OCUPAÇÃO COMERCIAL / INDUSTRIAL</b>						
Condições do Entrevistado							
X	Dono do Estabelecimento		Funcionário		Outros:		
Atividade Comercial							
Bar		Mercearia		Quitanda		Açougue	
Farmácia		Barraca		Barbearia		Indústria	
X	Outros: DEPÓSITO						
Faturamento Médio Mensal (R\$)							
Menos de 250,00		De 251,00 à 500,00		De 501,00 à 1.000,00		X	De 1.001,00 à 2.000,00
De 2.001,00 à 5.000,00		De 5.001,00 à 10.000,00		Mais de 10.000,00			
Categoria dos Empregados:		2	Mão de obra familiar			0	Contratados
<b>09</b>	<b>ESTIMATIVAS E PERSPECTIVAS</b>						
Valores Estimados da Ocupação pelo Ocupante (R\$)							
Expectativas Quanto ao Futuro							
X	Interesse em permanecer no local		Interesse em permanecer no bairro		Interesse em permanecer no município		
	Interesse em ir para a área urbana		Interesse em retornar ao local de origem		Interesse em ir para a área rural		
	Outros:						
Expectativas Quanto a Mudança de Atividade							
X	Interesse em parecer na mesma atividade			Interesse em mudar de atividade			
	Outro tipo de atividade:						
Viabilidade do Remanescente do Terreno Ocupado							
	Há área remanescente suficiente para a relocação da ocupação						
	Há área para a manutenção dos modelos de produção vigentes						
X	Não há área suficiente para a relocação da ocupação						
	Não há área suficiente para a relocação e produção vigentes						
	As condições topográficas da área são adversas para qualquer tipo de relocação						
	Outros:						