
		CADASTRO DE OCUPAÇÃO					
01 DADOS DO LEVANTAMENTO DE CAMPO							
Código Cadastro		BR-101_ES_212+370_N_COS_PM_ED_FDA 8879					
Técnico Responsável		CILFARNEI VERÍSSIMO GOETTERT			Data	17/04/2014	
02 DADOS DO OCUPANTE							
Nome / Razão Social		NELITA REMEDIOS DA CONCEIÇÃO					
Contato		(27) 997410694					
03 LOCALIZAÇÃO							
Rodovia	BR-101		km	212+370		Sentido	NORTE
Município	IBIRAÇU		Bairro	SÃO CRISTOVÃO		UF	ES
Coordenadas	N	7808034,564			E	356787,841	
04 CARACTERIZAÇÃO							
Localização		Pista Principal	X	Pista Marginal			
Faixa Ocupada		Faixa de Domínio		Faixa "Non Aedificandi"	X	Faixa de Domínio e Faixa "Non Aedificandi"	
Tipo de Ocupação	X	Edificação		Barraca		Placa	Outdoor
		Totem		Agricultura		Entulho	Radar
		Semáforo		Muro			Caixa D'Água
		Rede de Telecomunicação		Rede de Água e Esgoto			Rede de Eletricidade
		Rede Petróleo e Gás		Ponto de Ônibus			Outros
Tipo de Edificação	X	Residencial		Comercial		Industrial	Institucional
		Misto		Público		Outros	
Zona	X	Rural		Urbana			
Época Construção		Antes de 1979	X	Depois de 1979			
Posicionamento		Transversal		Longitudinal		X	Pontual
		Aérea		Subterrânea		X	Superfície
2ª Coordenadas	N	0			E	0	
05 DADOS CADASTRAIS							
Extensão da Faixa de Domínio na localidade (m)			19				
Extensão da Faixa "Non Aedificandi" na localidade (m)			15,00				
Área aproximada da Ocupação (m²) Faixa de Domínio							
Área aproximada da Ocupação (m²) na Faixa "Non Aedificandi"							
Área aproximada da Ocupação (m²) na Faixa de Domínio e Faixa "Non Aedificandi"			68,9				
06 OBSERVAÇÕES							

	<p>CADASTRO DE OCUPAÇÃO</p>	
<p>07</p>	<p>RELATÓRIO FOTOGRÁFICO DA OCUPAÇÃO</p>	
		
<p>Data da Foto: 17/04/14 - Direção: 329,1 - Latitude: -19,8184139281696 - Longitude: -40,3675599955398</p>	<p>Data da Foto: 17/04/14 - Direção 4,4 - Latitude -19,8183863097986 - Longitude -40,3675716463852</p>	
		
<p>Data da Foto: 17/04/14 - Direção: 59,4 - Latitude: -19,8182847211322 - Longitude: -40,3675451595712</p>		

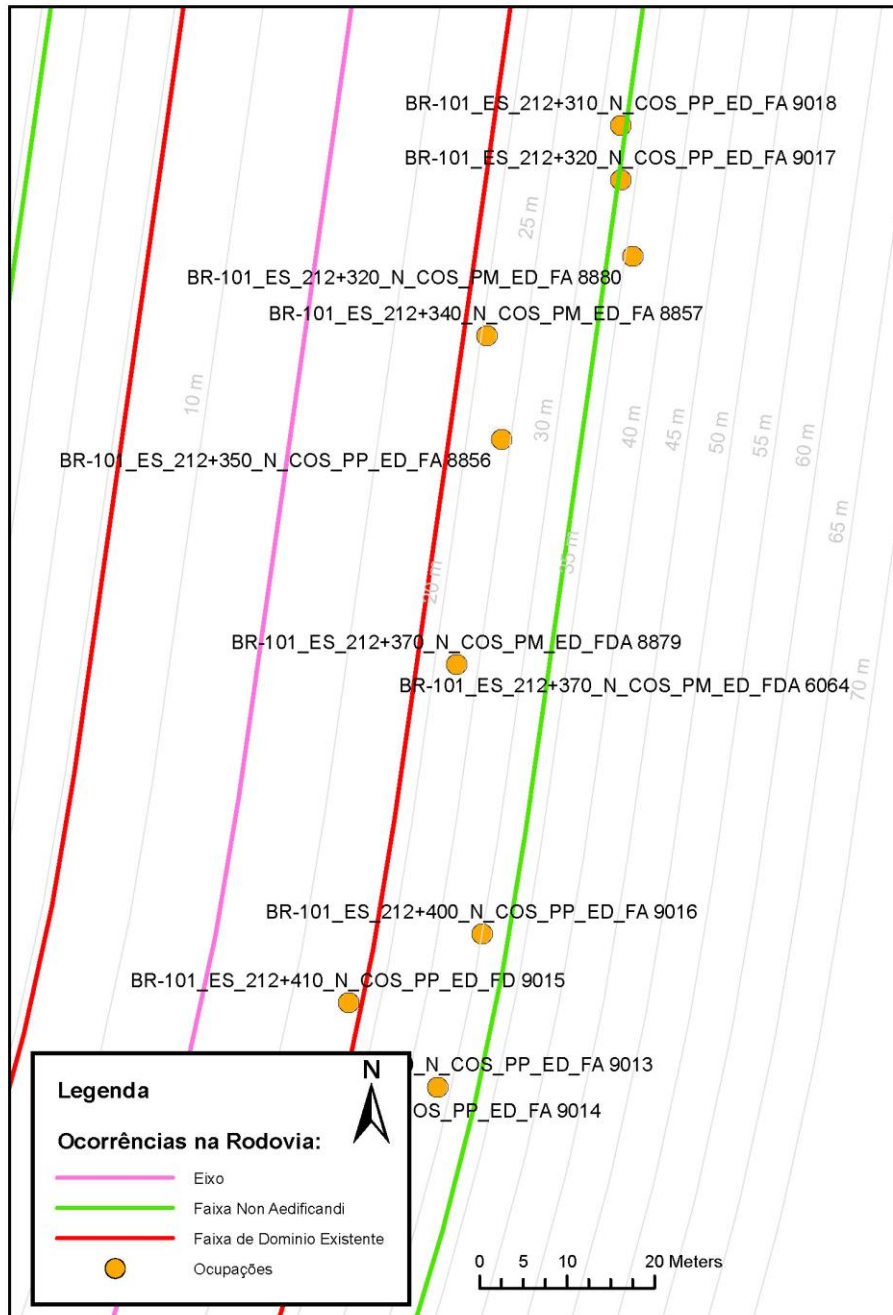




CADASTRO DE OCUPAÇÃO





08

CROQUI ESQUEMÁTICO



		CADASTRO SÓCIOECONÔMICO					
01 DADOS DO LEVANTAMENTO DE CAMPO							
Código Cadastro		BR-101_ES_212+370_N_COS_PM_ED_FDA 8879					
Técnico Responsável		CILFARNEI VERÍSSIMO GOETTERT			Data	17/04/2014	
02 DADOS DO OCUPANTE							
Nome / Razão Social		NELITA REMEDIOS DA CONCEIÇÃO					
Contato		(27) 997410694					
03 DADOS DO ENTREVISTADO							
Nome do Entrevistado		NELITA REMEDIOS DA CONCEIÇÃO					
Contato		(27) 997410694					
04 LOCALIZAÇÃO							
Rodovia	BR-101		km	212+370		Sentido	NORTE
Município	IBIRAÇU		Bairro	SÃO CRISTOVÃO		UF	ES
Coordenadas	N	7808034,564			E	356787,841	
Zona	X	Rural		Urbana			
Dados Gerais:							
X	Entrevista Realizada				Adulto Ausente		
	Ocupação Fechada				Ocupação Abandonada		
					Recusa à Entrevista		
					Outros		
05 CARACTERÍSTICAS DA OCUPAÇÃO							
Condições de Ocupação		X	Próprio		Alugado		Cedido
Tempo de Ocupação		6					
Tipo de Documentação Existente							
	Escritura Registrada				Documento de Posse		
	Termo de Cessão				Termo de Doação		
	Recibo de Compra e Venda				Nenhum Documento		
	Outros:						
Tipologia da Construção							
Fechamento		Construção e madeira		X	Construção em alvenaria		
		Construção mista		Outras			
Cobertura		Laje	X	Fibrocimento			Cerâmica
		Plástico		Madeira			Zinco
		Material aproveitado		Outros			
Área Construída e Número de Pavimentos da Ocupação							
Área Total Construída (m ²)		68,90			nº de Pavimentos		2
06 CONDIÇÕES DA OCUPAÇÃO							
Condições de Utilização							
X	Exclusivamente Residencial				Exclusivamente Comercial		
	Agropecuários				Residencial e Industrial		
					Residencial e Comercial		
	Outros:						
07 CARACTERÍSTICAS DA OCUPAÇÃO RESIDENCIAL							
Categoria dos Ocupantes							
Tipos		Quantidade					
Membros da família		8					
Empregados permanentes		0					
Empregados temporários		0					
Parceiros/meeiros		0					
Outros		0					
Economia de Subsistência			Sim	X	Não		
Tipo de Produção local		Agricultura		Criação de Animais			Manufatura
		Máquinas e Equipamentos		Outros			

		CADASTRO SÓCIOECONÔMICO					
Condições do Entrevistado							
	Titular da Família	X	Cônjuge do Titular da Família		Titular da Família Secundária		
	Cônjuge do Titular da Família Secundária		Outros:				
Tipo de Residência							
X	Edificação Isolada		Conjunto de Edificações		Condomínio		
	Aglomerado subnormal		Aglomerado Rural		Outros:		
08	CARACTERÍSTICAS DA OCUPAÇÃO COMERCIAL / INDUSTRIAL						
Condições do Entrevistado							
	Dono do Estabelecimento		Funcionário		Outros:		
Atividade Comercial							
	Bar		Mercearia		Quitanda		Açougue
	Farmácia		Barraca		Barbearia		Indústria
	Outros:						
Faturamento Médio Mensal (R\$)							
	Menos de 250,00		De 251,00 à 500,00		De 501,00 à 1.000,00		De 1.001,00 à 2.000,00
	De 2.001,00 à 5.000,00		De 5.001,00 à 10.000,00		Mais de 10.000,00		
Categoria dos Empregados:		0	Mão de obra familiar	0	Contratados		
09	ESTIMATIVAS E PERSPECTIVAS						
Valores Estimados da Ocupação pelo Ocupante (R\$)							
Expectativas Quanto ao Futuro							
X	Interesse em permanecer no local		Interesse em permanecer no bairro		Interesse em permanecer no município		
	Interesse em ir para a área urbana		Interesse em retornar ao local de origem		Interesse em ir para a área rural		
	Outros:						
Expectativas Quanto a Mudança de Atividade							
	Interesse em parecer na mesma atividade				Interesse em mudar de atividade		
	Outro tipo de atividade:						
Viabilidade do Remanescente do Terreno Ocupado							
	Há área remanescente suficiente para a relocação da ocupação						
	Há área para a manutenção dos modelos de produção vigentes						
	Não há área suficiente para a relocação da ocupação						
X	Não há área suficiente para a relocação e produção vigentes						
	As condições topográficas da área são adversas para qualquer tipo de relocação						
	Outros:						