
		CADASTRO DE OCUPAÇÃO					
01 DADOS DO LEVANTAMENTO DE CAMPO							
Código Cadastro		BR-101_ES_237+870_S_COS_PM_ED_FA 5863					
Técnico Responsável		PEDRO HENRIQUE ARAÚJO NUNES			Data	08/04/2014	
02 DADOS DO OCUPANTE							
Nome / Razão Social		VALDECIR					
Contato		-					
03 LOCALIZAÇÃO							
Rodovia	BR-101		km	237+870		Sentido	SUL
Município	FUNDÃO		Bairro	TIMBUÍ		UF	ES
Coordenadas	N	7787607,912			E	352111,482	
04 CARACTERIZAÇÃO							
Localização		Pista Principal	X	Pista Marginal			
Faixa Ocupada		Faixa de Domínio	X	Faixa "Non Aedificandi"		Faixa de Domínio e Faixa "Non Aedificandi"	
Tipo de Ocupação	X	Edificação		Barraca		Placa	Outdoor
		Totem		Agricultura		Entulho	Radar
		Semáforo		Muro			Caixa D'Água
		Rede de Telecomunicação		Rede de Água e Esgoto			Rede de Eletricidade
		Rede Petróleo e Gás		Ponto de Ônibus			Outros
Tipo de Edificação	X	Residencial		Comercial		Industrial	Institucional
		Misto		Público		Outros	
Zona	X	Rural		Urbana			
Época Construção		Antes de 1979		Depois de 1979			
Posicionamento		Transversal		Longitudinal		X	Pontual
		Aérea		Subterrânea		X	Superfície
2ª Coordenadas	N	0			E	0	
05 DADOS CADASTRAIS							
Extensão da Faixa de Domínio na localidade (m)			40				
Extensão da Faixa "Non Aedificandi" na localidade (m)			15,00				
Área aproximada da Ocupação (m²) Faixa de Domínio							
Área aproximada da Ocupação (m²) na Faixa "Non Aedificandi"			100,34				
Área aproximada da Ocupação (m²) na Faixa de Domínio e Faixa "Non Aedificandi"							
06 OBSERVAÇÕES							

	<p>CADASTRO DE OCUPAÇÃO</p>	
<p>07</p>	<p>RELATÓRIO FOTOGRÁFICO DA OCUPAÇÃO</p>	
		
<p>Data da Foto: 08/04/14 - Direção: 71,3 - Latitude: -20,0025728903897 - Longitude: -40,4136932362247</p>	<p>Data da Foto: 08/04/14 - Direção 45,4 - Latitude -20,0026116147824 - Longitude -40,4137410968918</p>	
		
<p>Data da Foto: 08/04/14 - Direção: 33,0 - Latitude: -20,0026023527794 - Longitude: -40,4136863630641</p>		

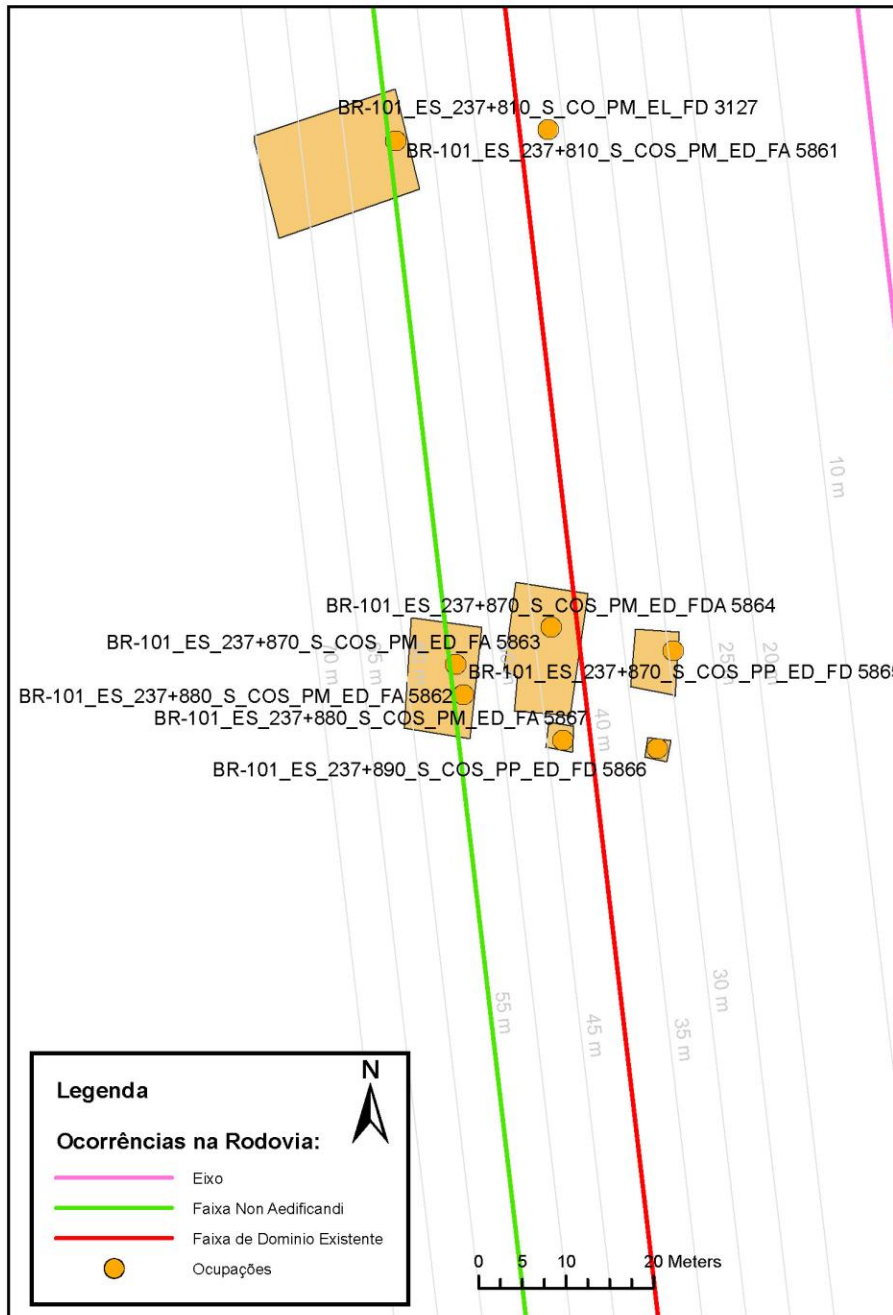




CADASTRO DE OCUPAÇÃO





08

CROQUI ESQUEMÁTICO



		CADASTRO SÓCIOECONÔMICO					
01 DADOS DO LEVANTAMENTO DE CAMPO							
Código Cadastro		BR-101_ES_237+870_S_COS_PM_ED_FA_5863					
Técnico Responsável		PEDRO HENRIQUE ARAÚJO NUNES			Data	08/04/2014	
02 DADOS DO OCUPANTE							
Nome / Razão Social		VALDECIR					
Contato		-					
03 DADOS DO ENTREVISTADO							
Nome do Entrevistado		ALBERTO PEREIRA					
Contato		(27) 999238678					
04 LOCALIZAÇÃO							
Rodovia	BR-101	km	237+870		Sentido	SUL	
Município	FUNDÃO	Bairro	TIMBUÍ		UF	ES	
Coordenadas	N	7787607,912			E	352111,482	
Zona	X	Rural		Urbana			
Dados Gerais:							
X	Entrevista Realizada			Adulto Ausente			Recusa à Entrevista
	Ocupação Fechada			Ocupação Abandonada			Outros
05 CARACTERÍSTICAS DA OCUPAÇÃO							
Condições de Ocupação		X	Próprio		Alugado		Cedido
Tempo de Ocupação		0					
Tipo de Documentação Existente							
	Escritura Registrada			Documento de Posse			Requerimento de Usucapião
X	Termo de Cessão			Termo de Doação			Contrato de Compra e Venda
	Recibo de Compra e Venda			Nenhum Documento			Não Informado
	Outros:						
Tipologia da Construção							
Fechamento		Construção e madeira	X	Construção em alvenaria		Construção mista	Outras
Cobertura	X	Laje		Fibrocimento		Cerâmica	
		Zinco		Material aproveitado		Outros	
Área Construída e Número de Pavimentos da Ocupação							
Área Total Construída (m ²)		100,34			nº de Pavimentos		1
06 CONDIÇÕES DA OCUPAÇÃO							
Condições de Utilização							
X	Exclusivamente Residencial			Exclusivamente Comercial			Exclusivamente Industrial
	Agropecuários			Residencial e Industrial			Residencial e Comercial
	Outros:						
07 CARACTERÍSTICAS DA OCUPAÇÃO RESIDENCIAL							
Categoria dos Ocupantes							
Tipos		Quantidade					
Membros da família		4					
Empregados permanentes		0					
Empregados temporários		0					
Parceiros/meeiros		0					
Outros		0					
Economia de Subsistência			Sim	X	Não		
Tipo de Produção local			Agricultura		Criação de Animais		Manufatura
					Máquina e Equipamentos		Outros

		CADASTRO SÓCIOECONÔMICO				
Condições do Entrevistado						
	Titular da Família			Cônjuge do Titular da Família		Titular da Família Secundária
	Cônjuge do Titular da Família Secundária		X	Outros: VIZINHO		
Tipo de Residência						
X	Edificação Isolada			Conjunto de Edificações		Condomínio
	Agglomerado subnormal			Agglomerado Rural		Outros:
08	CARACTERÍSTICAS DA OCUPAÇÃO COMERCIAL / INDUSTRIAL					
Condições do Entrevistado						
	Dono do Estabelecimento			Funcionário		Outros:
Atividade Comercial						
	Bar			Mercearia		Quitanda
	Farmácia			Barraca		Barbearia
	Outros:					Indústria
Faturamento Médio Mensal (R\$)						
	Menos de 250,00			De 251,00 à 500,00		De 501,00 à 1.000,00
	De 2.001,00 à 5.000,00			De 5.001,00 à 10.000,00		Mais de 10.000,00
Categoria dos Empregados:		0	Mão de obra familiar		0	Contratados
09	ESTIMATIVAS E PERSPECTIVAS					
Valores Estimados da Ocupação pelo Ocupante (R\$)						
Expectativas Quanto ao Futuro						
X	Interesse em permanecer no local			Interesse em permanecer no bairro		Interesse em permanecer no município
	Interesse em ir para a área urbana			Interesse em retomar ao local de origem		Interesse em ir para a área rural
	Outros:					
Expectativas Quanto a Mudança de Atividade						
	Interesse em parecer na mesma atividade				Interesse em mudar de atividade	
	Outro tipo de atividade:					
Viabilidade do Remanescente do Terreno Ocupado						
	Há área remanescente suficiente para a relocação da ocupação					
	Há área para a manutenção dos modelos de produção vigentes					
X	Não há área suficiente para a relocação da ocupação					
	Não há área suficiente para a relocação e produção vigentes					
	As condições topográficas da área são adversas para qualquer tipo de relocação					
	Outros:					