
		CADASTRO DE OCUPAÇÃO					
01 DADOS DO LEVANTAMENTO DE CAMPO							
Código Cadastro		BR-101_ES_237+860_N_COS_PM_ED_FD 6124					
Técnico Responsável		PEDRO HENRIQUE ARAÚJO NUNES			Data	09/04/2014	
02 DADOS DO OCUPANTE							
Nome / Razão Social		JÉSSICA PEREIRA DA SILVA					
Contato		27 999717172					
03 LOCALIZAÇÃO							
Rodovia	BR-101		km	237+860		Sentido	NORTE
Município	FUNDÃO		Bairro	TIMBUÍ		UF	ES
Coordenadas	N	7787631,77			E	352199,059	
04 CARACTERIZAÇÃO							
Localização		Pista Principal		X	Pista Marginal		
Faixa Ocupada	X	Faixa de Domínio			Faixa "Non Aedificandi"	Faixa de Domínio e Faixa "Non Aedificandi"	
Tipo de Ocupação	X	Edificação			Barraca	Placa	Outdoor
		Totem			Agricultura	Entulho	Radar
		Semáforo			Muro		Caixa D'Água
		Rede de Telecomunicação			Rede de Água e Esgoto		Rede de Eletricidade
		Rede Petróleo e Gás			Ponto de Ônibus		Outros
Tipo de Edificação	X	Residencial			Comercial	Industrial	Institucional
		Misto			Público	Outros	
Zona	X	Rural			Urbana		
Época Construção		Antes de 1979		X	Depois de 1979		
Posicionamento		Transversal			Longitudinal	X	Pontual
		Aérea			Subterrânea	X	Superfície
2ª Coordenadas	N	0			E	0	
05 DADOS CADASTRAIS							
Extensão da Faixa de Domínio na localidade (m)				40			
Extensão da Faixa "Non Aedificandi" na localidade (m)				15,00			
Área aproximada da Ocupação (m²) Faixa de Domínio				109,5			
Área aproximada da Ocupação (m²) na Faixa "Non Aedificandi"							
Área aproximada da Ocupação (m²) na Faixa de Domínio e Faixa "Non Aedificandi"							
06 OBSERVAÇÕES							

	<p>CADASTRO DE OCUPAÇÃO</p>	
<p>07</p>	<p>RELATÓRIO FOTOGRÁFICO DA OCUPAÇÃO</p>	
		
<p>Data da Foto: 09/04/14 - Direção: 21,0 - Latitude: -20,0023762509413 - Longitude: -40,4129568860311</p>	<p>Data da Foto: 09/04/14 - Direção 64,5 - Latitude -20,0022813258879 - Longitude -40,4129345063497</p>	
		
<p>Data da Foto: 09/04/14 - Direção: 98,9 - Latitude: -20,0024448568188 - Longitude: -40,4129349254448</p>		



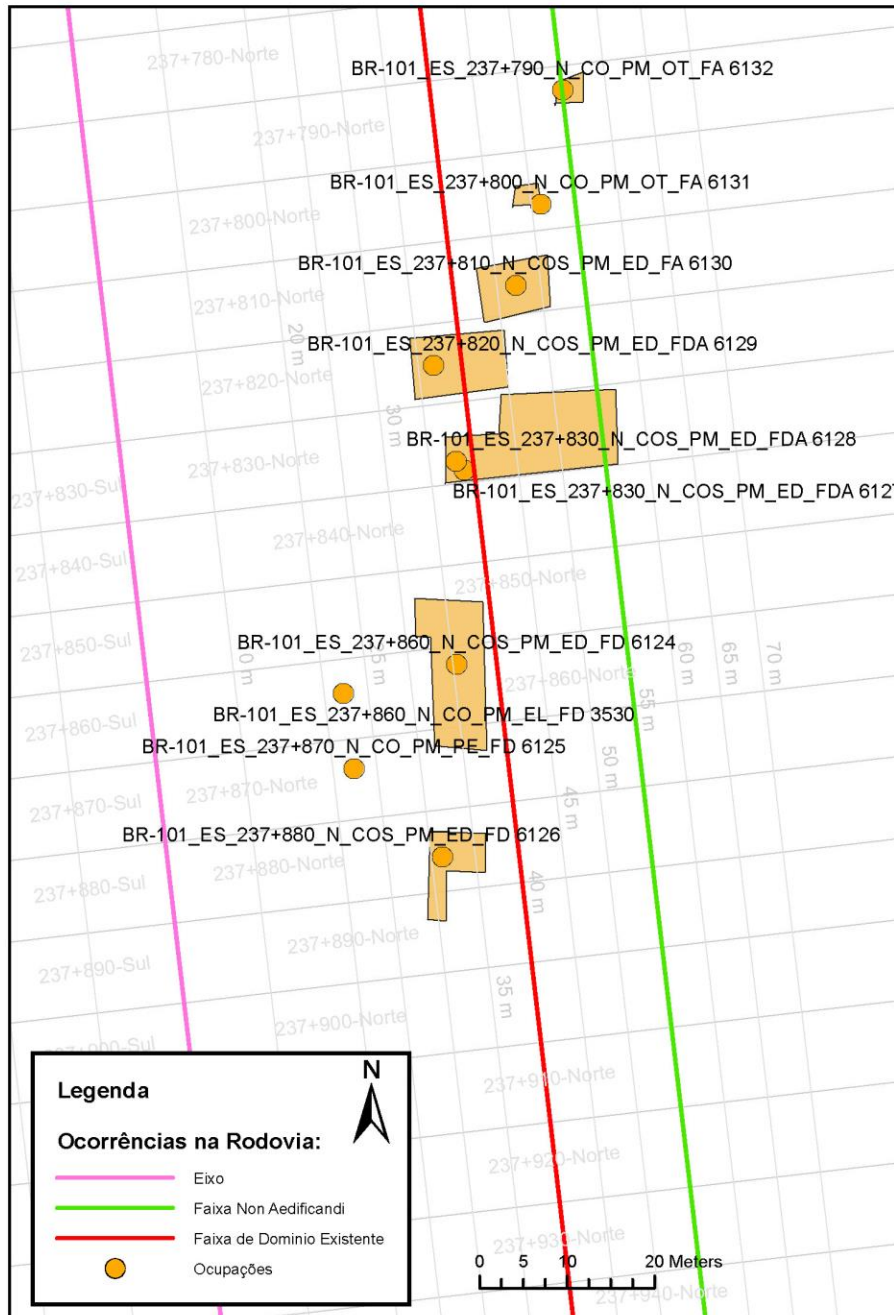
CADASTRO DE OCUPAÇÃO







08

CROQUI ESQUEMÁTICO

BR-101_ES_237+860_N_COS_PM_ED_FD 6124



		CADASTRO SÓCIOECONÔMICO														
01 DADOS DO LEVANTAMENTO DE CAMPO																
Código Cadastro		BR-101_ES_237+860_N_COS_PM_ED_FD 6124														
Técnico Responsável		PEDRO HENRIQUE ARAÚJO NUNES			Data	09/04/2014										
02 DADOS DO OCUPANTE																
Nome / Razão Social		JÉSSICA PEREIRA DA SILVA														
Contato		27 999717172														
03 DADOS DO ENTREVISTADO																
Nome do Entrevistado		JÉSSICA PEREIRA DA SILVA														
Contato		(27) 999717172														
04 LOCALIZAÇÃO																
Rodovia		BR-101		km	237+860		Sentido	NORTE								
Município		FUNDÃO		Bairro	TIMBUÍ		UF	ES								
Coordenadas		N	7787631,77			E	352199,059									
Zona		X	Rural		Urbana											
Dados Gerais:																
X	Entrevista Realizada			Adulto Ausente			Recusa à Entrevista									
	Ocupação Fechada			Ocupação Abandonada			Outros									
05 CARACTERÍSTICAS DA OCUPAÇÃO																
Condições de Ocupação		X	Próprio		Alugado		Cedido		Ocupação		Outros					
Tempo de Ocupação		0														
Tipo de Documentação Existente																
X	Escritura Registrada			Documento de Posse			Requerimento de Usucapião									
	Termo de Cessão			Termo de Doação			Contrato de Compra e Venda									
	Recibo de Compra e Venda			Nenhum Documento			Não Informado									
	Outros:															
Tipologia da Construção																
Fechamento		X	Construção e madeira				Construção em alvenaria				Construção mista			Outras		
Cobertura			Laje	X	Fibrocimento				Cerâmica			Plástico		Madeira		
			Zinco		Material aproveitado					Outros						
Área Construída e Número de Pavimentos da Ocupação																
Área Total Construída (m ²)		109,50				nº de Pavimentos		0								
06 CONDIÇÕES DA OCUPAÇÃO																
Condições de Utilização																
X	Exclusivamente Residencial			Exclusivamente Comercial			Exclusivamente Industrial									
	Agropecuários			Residencial e Industrial			Residencial e Comercial									
	Outros:															
07 CARACTERÍSTICAS DA OCUPAÇÃO RESIDENCIAL																
Categoria dos Ocupantes																
Tipos		Quantidade														
Membros da família		0														
Empregados permanentes		0														
Empregados temporários		0														
Parceiros/meeiros		0														
Outros		0														
Economia de Subsistência			Sim		X	Não										
Tipo de Produção local			Agricultura				Criação de Animais				Manufatura			Máquina e Equipamentos		Outros

		CADASTRO SÓCIOECONÔMICO					
Condições do Entrevistado							
X	Titular da Família		Cônjuge do Titular da Família		Titular da Família Secundária		
	Cônjuge do Titular da Família Secundária		Outros:				
Tipo de Residência							
X	Edificação Isolada		Conjunto de Edificações		Condomínio		
	Agglomerado subnormal		Agglomerado Rural		Outros:		
08	CARACTERÍSTICAS DA OCUPAÇÃO COMERCIAL / INDUSTRIAL						
Condições do Entrevistado							
X	Dono do Estabelecimento		Funcionário		Outros:		
Atividade Comercial							
	Bar		Mercearia		Quitanda		
	Farmácia		Barraca		Barbearia		
	Outros:						
Faturamento Médio Mensal (R\$)							
X	Menos de 250,00		De 251,00 à 500,00		De 501,00 à 1.000,00		
	De 2.001,00 à 5.000,00		De 5.001,00 à 10.000,00		Mais de 10.000,00		
Categoria dos Empregados:		0	Mão de obra familiar			0	Contratados
09	ESTIMATIVAS E PERSPECTIVAS						
Valores Estimados da Ocupação pelo Ocupante (R\$)							
Expectativas Quanto ao Futuro							
X	Interesse em permanecer no local		Interesse em permanecer no bairro		Interesse em permanecer no município		
	Interesse em ir para a área urbana		Interesse em retomar ao local de origem		Interesse em ir para a área rural		
	Outros:						
Expectativas Quanto a Mudança de Atividade							
X	Interesse em parecer na mesma atividade			Interesse em mudar de atividade			
	Outro tipo de atividade:						
Viabilidade do Remanescente do Terreno Ocupado							
X	Há área remanescente suficiente para a relocação da ocupação						
	Há área para a manutenção dos modelos de produção vigentes						
	Não há área suficiente para a relocação da ocupação						
	Não há área suficiente para a relocação e produção vigentes						
	As condições topográficas da área são adversas para qualquer tipo de relocação						
	Outros:						