
		CADASTRO DE OCUPAÇÃO						
01 DADOS DO LEVANTAMENTO DE CAMPO								
Código Cadastro		BR-101_ES_237+830_N_COS_PM_ED_FDA 6127						
Técnico Responsável		PEDRO HENRIQUE ARAÚJO NUNES			Data	09/04/2014		
02 DADOS DO OCUPANTE								
Nome / Razão Social		NÃO IDENTIFICADO						
Contato		-						
03 LOCALIZAÇÃO								
Rodovia	BR-101		km	237+830		Sentido	NORTE	
Município	FUNDÃO		Bairro	TIMBUÍ		UF	ES	
Coordenadas	N	7787653,973			E	352199,927		
04 CARACTERIZAÇÃO								
Localização		Pista Principal		X	Pista Marginal			
Faixa Ocupada		Faixa de Domínio			Faixa "Non Aedificandi"	X	Faixa de Domínio e Faixa "Non Aedificandi"	
Tipo de Ocupação	X	Edificação			Barraca		Placa	Outdoor
		Totem			Agricultura		Entulho	Radar
		Semáforo			Muro			Caixa D'Água
		Rede de Telecomunicação			Rede de Água e Esgoto			Rede de Eletricidade
		Rede Petróleo e Gás			Ponto de Ônibus			Outros
Tipo de Edificação	X	Residencial			Comercial		Industrial	Institucional
		Misto			Público		Outros	
Zona	X	Rural			Urbana			
Época Construção		Antes de 1979			Depois de 1979			
Posicionamento		Transversal			Longitudinal	X	Pontual	
		Aérea			Subterrânea	X	Superfície	
2ª Coordenadas	N	0			E	0		
05 DADOS CADASTRAIS								
Extensão da Faixa de Domínio na localidade (m)				40				
Extensão da Faixa "Non Aedificandi" na localidade (m)				15,00				
Área aproximada da Ocupação (m²) Faixa de Domínio								
Área aproximada da Ocupação (m²) na Faixa "Non Aedificandi"								
Área aproximada da Ocupação (m²) na Faixa de Domínio e Faixa "Non Aedificandi"				151,19				
06 OBSERVAÇÕES								

	<p>CADASTRO DE OCUPAÇÃO</p>	
<p>07</p>	<p>RELATÓRIO FOTOGRÁFICO DA OCUPAÇÃO</p>	
		
<p>Data da Foto: 09/04/14 - Direção: 12,5 - Latitude: -20,0021890830435 - Longitude: -40,4128813650835</p>	<p>Data da Foto: 09/04/14 - Direção 294,3 - Latitude -20,0021910947002 - Longitude -40,4128797725219</p>	
		
<p>Data da Foto: 09/04/14 - Direção: 39,7 - Latitude: -20,0021465029754 - Longitude: -40,4128760844845</p>		

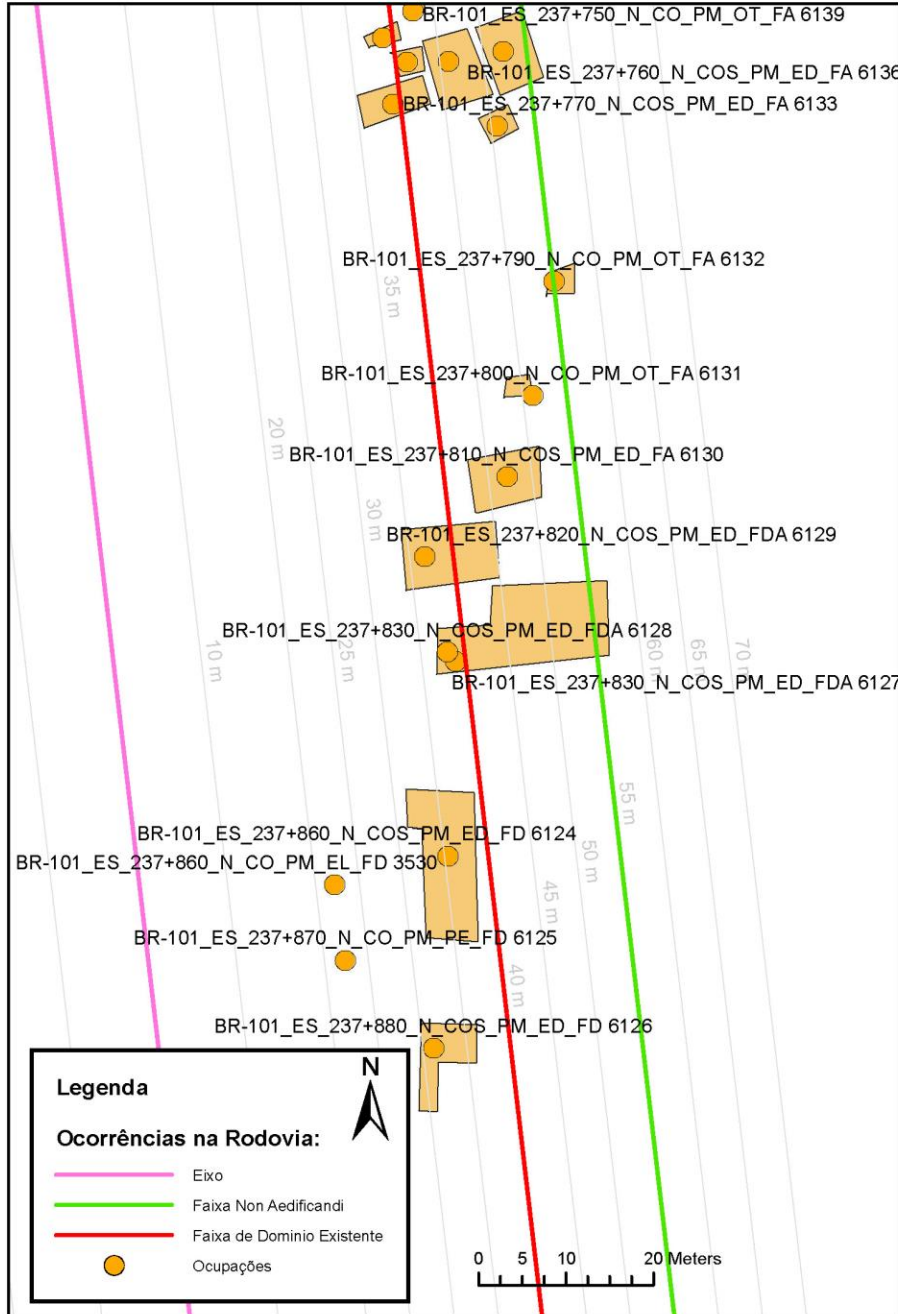




CADASTRO DE OCUPAÇÃO





08

CROQUI ESQUEMÁTICO



		CADASTRO SÓCIOECONÔMICO						
01 DADOS DO LEVANTAMENTO DE CAMPO								
Código Cadastro		BR-101_ES_237+830_N_COS_PM_ED_FDA 6127						
Técnico Responsável		PEDRO HENRIQUE ARAÚJO NUNES			Data	09/04/2014		
02 DADOS DO OCUPANTE								
Nome / Razão Social		NÃO IDENTIFICADO						
Contato		-						
03 DADOS DO ENTREVISTADO								
Nome do Entrevistado		NÃO IDENTIFICADO						
Contato		-						
04 LOCALIZAÇÃO								
Rodovia	BR-101		km	237+830		Sentido	NORTE	
Município	FUNDÃO		Bairro	TIMBUÍ		UF	ES	
Coordenadas	N	7787653,973			E	352199,927		
Zona	X	Rural		Urbana				
Dados Gerais:								
Entrevista Realizada				Adulto Ausente				
Ocupação Fechada				Ocupação Abandonada				
						Recusa à Entrevista		
						Outros		
05 CARACTERÍSTICAS DA OCUPAÇÃO								
Condições de Ocupação			Próprio		Alugado		Cedido	
Tempo de Ocupação		0						
Tipo de Documentação Existente								
Escritura Registrada				Documento de Posse				
Termo de Cessão				Termo de Doação				
Recibo de Compra e Venda				Nenhum Documento				
Outros:								
Tipologia da Construção								
Fechamento		Construção e madeira	X	Construção em alvenaria		Construção mista	Outras	
Cobertura	X	Laje		Fibrocimento		Cerâmica		
		Zinco		Material aproveitado		Plástico	Madeira	
						Outros		
Área Construída e Número de Pavimentos da Ocupação								
Área Total Construída (m ²)		151,19			nº de Pavimentos		1	
06 CONDIÇÕES DA OCUPAÇÃO								
Condições de Utilização								
X	Exclusivamente Residencial				Exclusivamente Comercial			
	Agropecuários				Residencial e Industrial			
							Exclusivamente Industrial	
							Residencial e Comercial	
	Outros:							
07 CARACTERÍSTICAS DA OCUPAÇÃO RESIDENCIAL								
Categoria dos Ocupantes								
Tipos		Quantidade						
Membros da família		0						
Empregados permanentes		0						
Empregados temporários		0						
Parceiros/meeiros		0						
Outros		0						
Economia de Subsistência			Sim	X	Não			
Tipo de Produção local		Agricultura		Criação de Animais		Manufatura	Máquina e Equipamentos	
						Outros		

		CADASTRO SÓCIOECONÔMICO							
Condições do Entrevistado									
Titular da Família		Cônjuge do Titular da Família		Titular da Família Secundária					
Cônjuge do Titular da Família Secundária		Outros:							
Tipo de Residência									
Edificação Isolada		Conjunto de Edificações		Condomínio					
Agglomerado subnormal		Agglomerado Rural		Outros:					
08 CARACTERÍSTICAS DA OCUPAÇÃO COMERCIAL / INDUSTRIAL									
Condições do Entrevistado									
Dono do Estabelecimento		Funcionário		Outros:					
Atividade Comercial									
Bar		Mercearia		Quitanda		Açougue			
Farmácia		Barraca		Barbearia		Indústria			
Outros:									
Faturamento Médio Mensal (R\$)									
Menos de 250,00		De 251,00 à 500,00		De 501,00 à 1.000,00		De 1.001,00 à 2.000,00			
De 2.001,00 à 5.000,00		De 5.001,00 à 10.000,00		Mais de 10.000,00					
Categoria dos Empregados:		0		Mão de obra familiar		0		Contratados	
09 ESTIMATIVAS E PERSPECTIVAS									
Valores Estimados da Ocupação pelo Ocupante (R\$)									
Expectativas Quanto ao Futuro									
Interesse em permanecer no local		Interesse em permanecer no bairro		Interesse em permanecer no município					
Interesse em ir para a área urbana		Interesse em retomar ao local de origem		Interesse em ir para a área rural					
Outros:									
Expectativas Quanto a Mudança de Atividade									
Interesse em parecer na mesma atividade				Interesse em mudar de atividade					
Outro tipo de atividade:									
Viabilidade do Remanescente do Terreno Ocupado									
Há área remanescente suficiente para a relocação da ocupação									
Há área para a manutenção dos modelos de produção vigentes									
X		Não há área suficiente para a relocação da ocupação							
Não há área suficiente para a relocação e produção vigentes									
As condições topográficas da área são adversas para qualquer tipo de relocação									
Outros:									