
		CADASTRO DE OCUPAÇÃO					
01 DADOS DO LEVANTAMENTO DE CAMPO							
Código Cadastro		BR-101_ES_237+740_N_COS_PM_ED_FA 6146					
Técnico Responsável		PEDRO HENRIQUE ARAÚJO NUNES			Data	09/04/2014	
02 DADOS DO OCUPANTE							
Nome / Razão Social		DIEGO NASCIMENTO COSTA					
Contato		(27) 981569731					
03 LOCALIZAÇÃO							
Rodovia	BR-101		km	237+740		Sentido	NORTE
Município	FUNDÃO		Bairro	TIMBUÍ		UF	ES
Coordenadas	N	7787740,144			E	352213,432	
04 CARACTERIZAÇÃO							
Localização		Pista Principal	X	Pista Marginal			
Faixa Ocupada		Faixa de Domínio	X	Faixa "Non Aedificandi"		Faixa de Domínio e Faixa "Non Aedificandi"	
Tipo de Ocupação	X	Edificação		Barraca		Placa	Outdoor
		Totem		Agricultura		Entulho	Radar
		Semáforo		Muro			Caixa D'Água
		Rede de Telecomunicação		Rede de Água e Esgoto			Rede de Eletricidade
		Rede Petróleo e Gás		Ponto de Ônibus			Outros
Tipo de Edificação	X	Residencial		Comercial		Industrial	Institucional
		Misto		Público		Outros	
Zona	X	Rural		Urbana			
Época Construção		Antes de 1979	X	Depois de 1979			
Posicionamento		Transversal		Longitudinal		X	Pontual
		Aérea		Subterrânea		X	Superfície
2ª Coordenadas	N	0			E	0	
05 DADOS CADASTRAIS							
Extensão da Faixa de Domínio na localidade (m)			40				
Extensão da Faixa "Non Aedificandi" na localidade (m)			15,00				
Área aproximada da Ocupação (m²) Faixa de Domínio			0				
Área aproximada da Ocupação (m²) na Faixa "Non Aedificandi"			0				
Área aproximada da Ocupação (m²) na Faixa de Domínio e Faixa "Non Aedificandi"							
06 OBSERVAÇÕES							

	<p>CADASTRO DE OCUPAÇÃO</p>	
<p>07</p>	<p>RELATÓRIO FOTOGRÁFICO DA OCUPAÇÃO</p>	
		
<p>Data da Foto: 09/04/14 - Direção: 2,7 - Latitude: -20,001446488332 - Longitude: -40,4130054172505</p>	<p>Data da Foto: 09/04/14 - Direção 295,6 - Latitude -20,0015338277631 - Longitude -40,4129966162522</p>	
		
<p>Data da Foto: 09/04/14 - Direção: 297,4 - Latitude: -20,0014564208873 - Longitude: -40,4130345024545</p>		

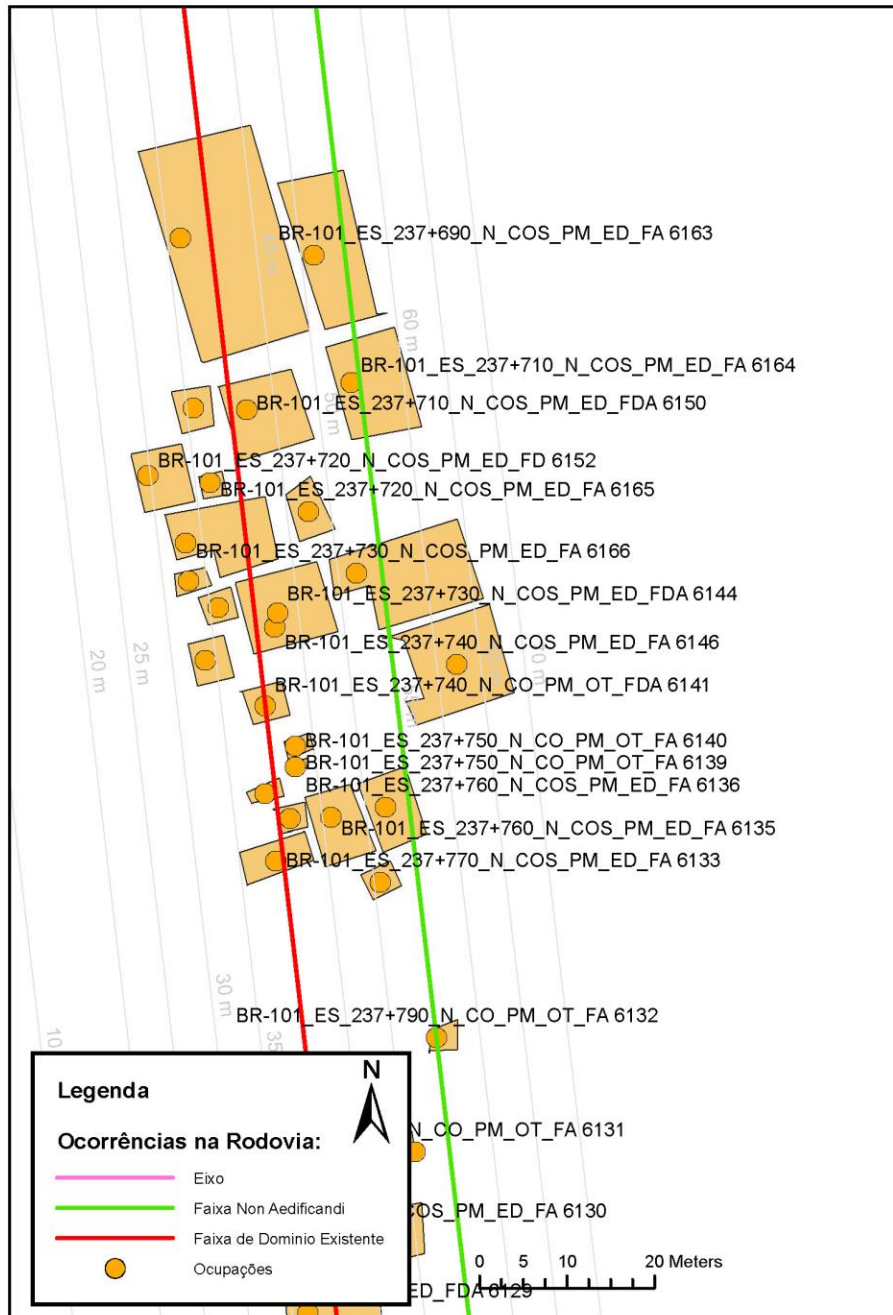




CADASTRO DE OCUPAÇÃO





08

CROQUI ESQUEMÁTICO



		CADASTRO SÓCIOECONÔMICO					
01 DADOS DO LEVANTAMENTO DE CAMPO							
Código Cadastro		BR-101_ES_237+740_N_COS_PM_ED_FA 6146					
Técnico Responsável		PEDRO HENRIQUE ARAÚJO NUNES			Data	09/04/2014	
02 DADOS DO OCUPANTE							
Nome / Razão Social		DIEGO NASCIMENTO COSTA					
Contato		(27) 981569731					
03 DADOS DO ENTREVISTADO							
Nome do Entrevistado		DIEGO NASCIMENTO COSTA					
Contato		(27) 981569731					
04 LOCALIZAÇÃO							
Rodovia	BR-101		km	237+740		Sentido	NORTE
Município	FUNDÃO		Bairro	TIMBUÍ		UF	ES
Coordenadas	N	7787740,144			E	352213,432	
Zona	X	Rural		Urbana			
Dados Gerais:							
X	Entrevista Realizada			Adulto Ausente			Recusa à Entrevista
	Ocupação Fechada			Ocupação Abandonada			Outros
05 CARACTERÍSTICAS DA OCUPAÇÃO							
Condições de Ocupação		X	Próprio		Alugado		Cedido
Tempo de Ocupação		30					
Tipo de Documentação Existente							
	Escritura Registrada			Documento de Posse			Requerimento de Usucapião
X	Termo de Cessão			Termo de Doação			Contrato de Compra e Venda
	Recibo de Compra e Venda			Nenhum Documento			Não Informado
	Outros:						
Tipologia da Construção							
Fechamento		Construção e madeira	X	Construção em alvenaria		Construção mista	Outras
Cobertura		Laje		Fibrocimento	X	Cerâmica	
		Zinco		Material aproveitado		Outros	
Área Construída e Número de Pavimentos da Ocupação							
Área Total Construída (m ²)	0,00			nº de Pavimentos	4		
06 CONDIÇÕES DA OCUPAÇÃO							
Condições de Utilização							
X	Exclusivamente Residencial			Exclusivamente Comercial			Exclusivamente Industrial
	Agropecuários			Residencial e Industrial			Residencial e Comercial
	Outros:						
07 CARACTERÍSTICAS DA OCUPAÇÃO RESIDENCIAL							
Categoria dos Ocupantes							
Tipos		Quantidade					
Membros da família		12					
Empregados permanentes		0					
Empregados temporários		0					
Parceiros/meeiros		0					
Outros		0					
Economia de Subsistência			Sim	X	Não		
Tipo de Produção local			Agricultura		Criação de Animais		Manufatura
					Máquina e Equipamentos		Outros

		CADASTRO SÓCIOECONÔMICO						
Condições do Entrevistado								
X	Titular da Família		Cônjuge do Titular da Família		Titular da Família Secundária			
	Cônjuge do Titular da Família Secundária		Outros:					
Tipo de Residência								
	Edificação Isolada		Conjunto de Edificações		X	Condomínio		
	Agglomerado subnormal		Agglomerado Rural		Outros:			
08	CARACTERÍSTICAS DA OCUPAÇÃO COMERCIAL / INDUSTRIAL							
Condições do Entrevistado								
	Dono do Estabelecimento		Funcionário			Outros:		
Atividade Comercial								
	Bar		Mercearia		Quitanda		Açougue	
	Farmácia		Barraca		Barbearia		Indústria	
	Outros:							
Faturamento Médio Mensal (R\$)								
	Menos de 250,00		De 251,00 à 500,00		De 501,00 à 1.000,00		De 1.001,00 à 2.000,00	
	De 2.001,00 à 5.000,00		De 5.001,00 à 10.000,00		Mais de 10.000,00			
Categoria dos Empregados:		0	Mão de obra familiar			0	Contratados	
09	ESTIMATIVAS E PERSPECTIVAS							
Valores Estimados da Ocupação pelo Ocupante (R\$)					R\$ 1.000.000,00			
Expectativas Quanto ao Futuro								
X	Interesse em permanecer no local		Interesse em permanecer no bairro			Interesse em permanecer no município		
	Interesse em ir para a área urbana		Interesse em retomar ao local de origem			Interesse em ir para a área rural		
	Outros:							
Expectativas Quanto a Mudança de Atividade								
	Interesse em parecer na mesma atividade			Interesse em mudar de atividade				
	Outro tipo de atividade:							
Viabilidade do Remanescente do Terreno Ocupado								
	Há área remanescente suficiente para a relocação da ocupação							
	Há área para a manutenção dos modelos de produção vigentes							
X	Não há área suficiente para a relocação da ocupação							
	Não há área suficiente para a relocação e produção vigentes							
	As condições topográficas da área são adversas para qualquer tipo de relocação							
	Outros:							