
		CADASTRO DE OCUPAÇÃO						
01 DADOS DO LEVANTAMENTO DE CAMPO								
Código Cadastro		BR-101_ES_237+560_N_COS_PM_ED_FD 6157						
Técnico Responsável		PEDRO HENRIQUE ARAÚJO NUNES			Data	09/04/2014		
02 DADOS DO OCUPANTE								
Nome / Razão Social		WENDEL MATTOS						
Contato		27 999652283						
03 LOCALIZAÇÃO								
Rodovia		BR-101		km	237+560		Sentido	NORTE
Município		FUNDÃO		Bairro	TIMBUÍ		UF	ES
Coordenadas		N	7787902,2			E	352158,387	
04 CARACTERIZAÇÃO								
Localização		Pista Principal		X	Pista Marginal			
Faixa Ocupada		X	Faixa de Domínio		Faixa "Non Aedificandi"		Faixa de Domínio e Faixa "Non Aedificandi"	
Tipo de Ocupação		X	Edificação		Barraca	Placa	Outdoor	
			Totem		Agricultura	Entulho	Radar	
			Semáforo		Muro			Caixa D'Água
			Rede de Telecomunicação		Rede de Água e Esgoto			Rede de Eletricidade
			Rede Petróleo e Gás		Ponto de Ônibus			Outros
Tipo de Edificação		X	Residencial		Comercial	Industrial	Institucional	
			Misto		Público	Outros		
Zona		X	Rural		Urbana			
Época Construção		Antes de 1979		X	Depois de 1979			
Posicionamento		Transversal		Longitudinal		X	Pontual	
		Aérea		Subterrânea		X	Superfície	
2ª Coordenadas		N	0			E	0	
05 DADOS CADASTRAIS								
Extensão da Faixa de Domínio na localidade (m)				40				
Extensão da Faixa "Non Aedificandi" na localidade (m)				15,00				
Área aproximada da Ocupação (m²) Faixa de Domínio				125,62				
Área aproximada da Ocupação (m²) na Faixa "Non Aedificandi"								
Área aproximada da Ocupação (m²) na Faixa de Domínio e Faixa "Non Aedificandi"								
06 OBSERVAÇÕES								

	<p>CADASTRO DE OCUPAÇÃO</p>	
07	RELATÓRIO FOTOGRÁFICO DA OCUPAÇÃO	
		
<p>Data da Foto: 09/04/14 - Direção: 17,0 - Latitude: -20,0000024959631 - Longitude: -40,4133342393119</p>	<p>Data da Foto: 09/04/14 - Direção 44,1 - Latitude -20,0000024959631 - Longitude -40,4133342393119</p>	
		
<p>Data da Foto: 09/04/14 - Direção: 339,1 - Latitude: -20,0001380313374 - Longitude: -40,4133093450595</p>		

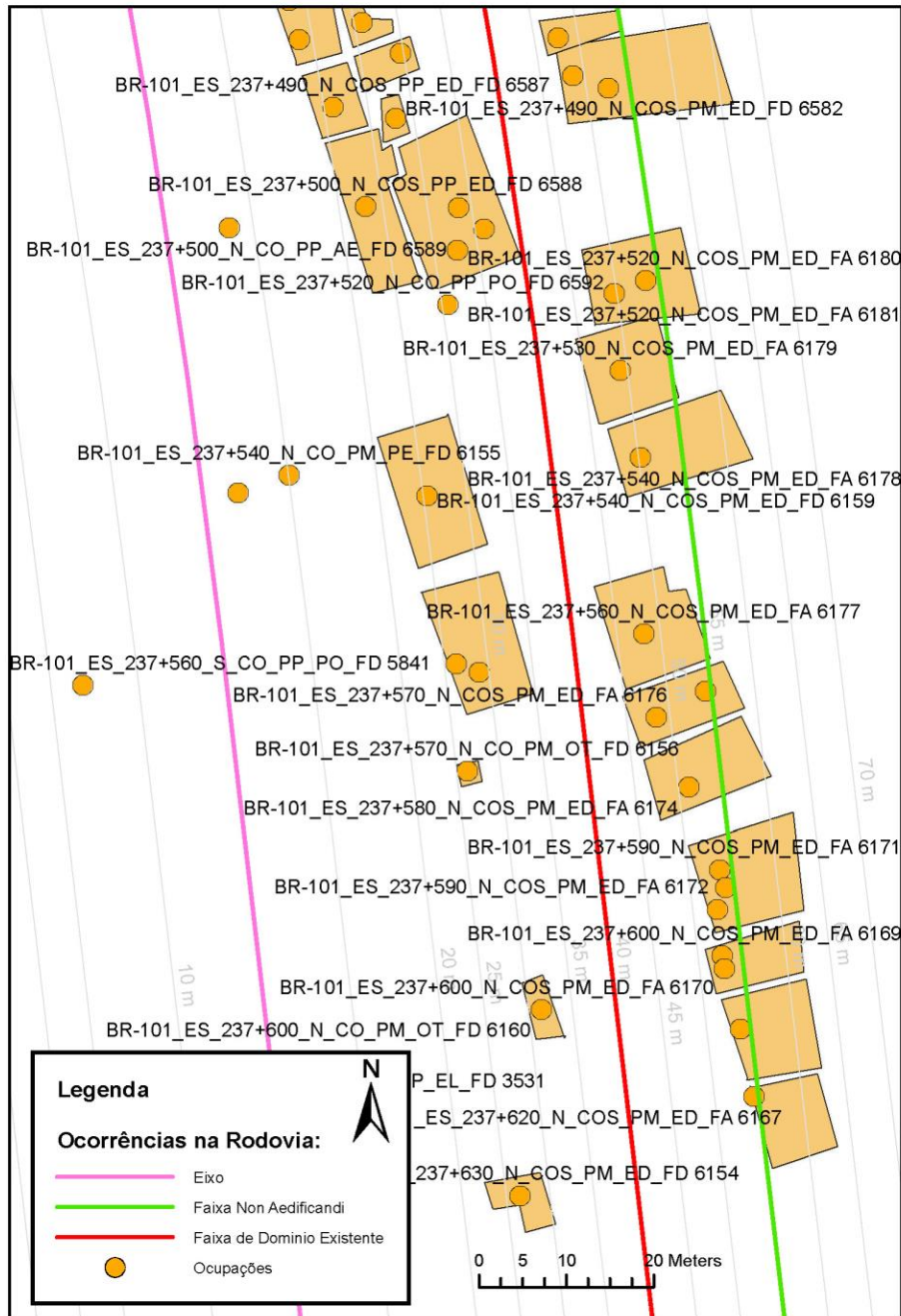




CADASTRO DE OCUPAÇÃO





08

CROQUI ESQUEMÁTICO



		CADASTRO SÓCIOECONÔMICO					
01 DADOS DO LEVANTAMENTO DE CAMPO							
Código Cadastro		BR-101_ES_237+560_N_COS_PM_ED_FD 6157					
Técnico Responsável		PEDRO HENRIQUE ARAÚJO NUNES			Data	09/04/2014	
02 DADOS DO OCUPANTE							
Nome / Razão Social		WENDEL MATTOS					
Contato		27 999652283					
03 DADOS DO ENTREVISTADO							
Nome do Entrevistado		DEUSETE SOARES BARBOSA					
Contato		27 999652283					
04 LOCALIZAÇÃO							
Rodovia	BR-101		km	237+560		Sentido	NORTE
Município	FUNDÃO		Bairro	TIMBUÍ		UF	ES
Coordenadas	N	7787902,2			E	352158,387	
Zona	X	Rural		Urbana			
Dados Gerais:							
X	Entrevista Realizada			Adulto Ausente			Recusa à Entrevista
	Ocupação Fechada			Ocupação Abandonada			Outros
05 CARACTERÍSTICAS DA OCUPAÇÃO							
Condições de Ocupação		X	Próprio		Alugado		Cedido
Tempo de Ocupação		7					
Tipo de Documentação Existente							
	Escritura Registrada			Documento de Posse			Requerimento de Usucapião
X	Termo de Cessão			Termo de Doação			Contrato de Compra e Venda
	Recibo de Compra e Venda			Nenhum Documento			Não Informado
	Outros:						
Tipologia da Construção							
Fechamento		Construção e madeira	X	Construção em alvenaria		Construção mista	Outras
Cobertura	X	Laje		Fibrocimento		Cerâmica	Plástico
		Zinco		Material aproveitado		Outros	Madeira
Área Construída e Número de Pavimentos da Ocupação							
Área Total Construída (m ²)		125,62			nº de Pavimentos		1
06 CONDIÇÕES DA OCUPAÇÃO							
Condições de Utilização							
X	Exclusivamente Residencial			Exclusivamente Comercial			Exclusivamente Industrial
	Agropecuários			Residencial e Industrial			Residencial e Comercial
	Outros:						
07 CARACTERÍSTICAS DA OCUPAÇÃO RESIDENCIAL							
Categoria dos Ocupantes							
Tipos		Quantidade					
Membros da família		4					
Empregados permanentes		0					
Empregados temporários		0					
Parceiros/meeiros		0					
Outros		0					
Economia de Subsistência			Sim	X	Não		
Tipo de Produção local			Agricultura		Criação de Animais		Manufatura
					Máquina e Equipamentos		Outros

		CADASTRO SÓCIOECONÔMICO				
Condições do Entrevistado						
	Titular da Família			Cônjuge do Titular da Família		
	Cônjuge do Titular da Família Secundária		X	Outros: BABÁ		
Tipo de Residência						
X	Edificação Isolada			Conjunto de Edificações		
	Agglomerado subnormal			Agglomerado Rural		
				Condomínio		
				Outros:		
08	CARACTERÍSTICAS DA OCUPAÇÃO COMERCIAL / INDUSTRIAL					
Condições do Entrevistado						
	Dono do Estabelecimento			Funcionário		
				Outros:		
Atividade Comercial						
	Bar			Mercearia		
	Farmácia			Barraca		
				Quitanda		
				Açougue		
				Barbearia		
				Indústria		
				Outros:		
Faturamento Médio Mensal (R\$)						
	Menos de 250,00			De 251,00 à 500,00		
	De 2.001,00 à 5.000,00			De 5.001,00 à 10.000,00		
				De 501,00 à 1.000,00		
				De 1.001,00 à 2.000,00		
				Mais de 10.000,00		
Categoria dos Empregados:		0	Mão de obra familiar		0	Contratados
09	ESTIMATIVAS E PERSPECTIVAS					
Valores Estimados da Ocupação pelo Ocupante (R\$)						
Expectativas Quanto ao Futuro						
X	Interesse em permanecer no local			Interesse em permanecer no bairro		
	Interesse em ir para a área urbana			Interesse em retomar ao local de origem		
				Interesse em permanecer no município		
				Interesse em ir para a área rural		
				Outros:		
Expectativas Quanto a Mudança de Atividade						
	Interesse em parecer na mesma atividade				Interesse em mudar de atividade	
	Outro tipo de atividade:					
Viabilidade do Remanescente do Terreno Ocupado						
	Há área remanescente suficiente para a relocação da ocupação					
	Há área para a manutenção dos modelos de produção vigentes					
X	Não há área suficiente para a relocação da ocupação					
	Não há área suficiente para a relocação e produção vigentes					
	As condições topográficas da área são adversas para qualquer tipo de relocação					
	Outros:					