
		<b>CADASTRO DE OCUPAÇÃO</b>					
<b>01 DADOS DO LEVANTAMENTO DE CAMPO</b>							
Código Cadastro		BR-101_ES_235+830_S_COS_PM_ED_FDA 5494					
Técnico Responsável		PEDRO HENRIQUE ARAÚJO NUNES			Data	07/04/2014	
<b>02 DADOS DO OCUPANTE</b>							
Nome / Razão Social		MARCELE COSTA CORREA					
Contato		(27) 999979694					
<b>03 LOCALIZAÇÃO</b>							
Rodovia	BR-101		km	235+830		Sentido	SUL
Município	FUNDÃO		Bairro	TIMBUI		UF	ES
Coordenadas	N	7789642,159			E	352049,109	
<b>04 CARACTERIZAÇÃO</b>							
Localização		Pista Principal	X	Pista Marginal			
Faixa Ocupada		Faixa de Domínio		Faixa "Non Aedificandi"	X	Faixa de Domínio e Faixa "Non Aedificandi"	
Tipo de Ocupação	X	Edificação		Barraca		Placa	Outdoor
		Totem		Agricultura		Entulho	Radar
		Semáforo		Muro			Caixa D'Água
		Rede de Telecomunicação		Rede de Água e Esgoto			Rede de Eletricidade
		Rede Petróleo e Gás		Ponto de Ônibus			Outros
Tipo de Edificação	X	Residencial		Comercial		Industrial	Institucional
		Misto		Público		Outros	
Zona	X	Rural		Urbana			
Época Construção		Antes de 1979	X	Depois de 1979			
Posicionamento		Transversal		Longitudinal	X	Pontual	
		Aérea		Subterrânea	X	Superfície	
2ª Coordenadas	N	0			E	0	
<b>05 DADOS CADASTRAIS</b>							
Extensão da Faixa de Domínio na localidade (m)			40				
Extensão da Faixa "Non Aedificandi" na localidade (m)			15,00				
Área aproximada da Ocupação (m²) Faixa de Domínio							
Área aproximada da Ocupação (m²) na Faixa "Non Aedificandi"							
Área aproximada da Ocupação (m²) na Faixa de Domínio e Faixa "Non Aedificandi"			109,28				
<b>06 OBSERVAÇÕES</b>							

	<p><b>CADASTRO DE OCUPAÇÃO</b></p>	
07	<b>RELATÓRIO FOTOGRÁFICO DA OCUPAÇÃO</b>	
		
<p>Data da Foto: 07/04/14 - Direção: 47,2 - Latitude: -19,984174277652 - Longitude: -40,4140714276958</p>	<p>Data da Foto: 07/04/14 - Direção 138,5 - Latitude -19,9841604056023 - Longitude -40,4141044523943</p>	
		
<p>Data da Foto: 07/04/14 - Direção: 78,3 - Latitude: -19,9841891974397 - Longitude: -40,4141456913579</p>		

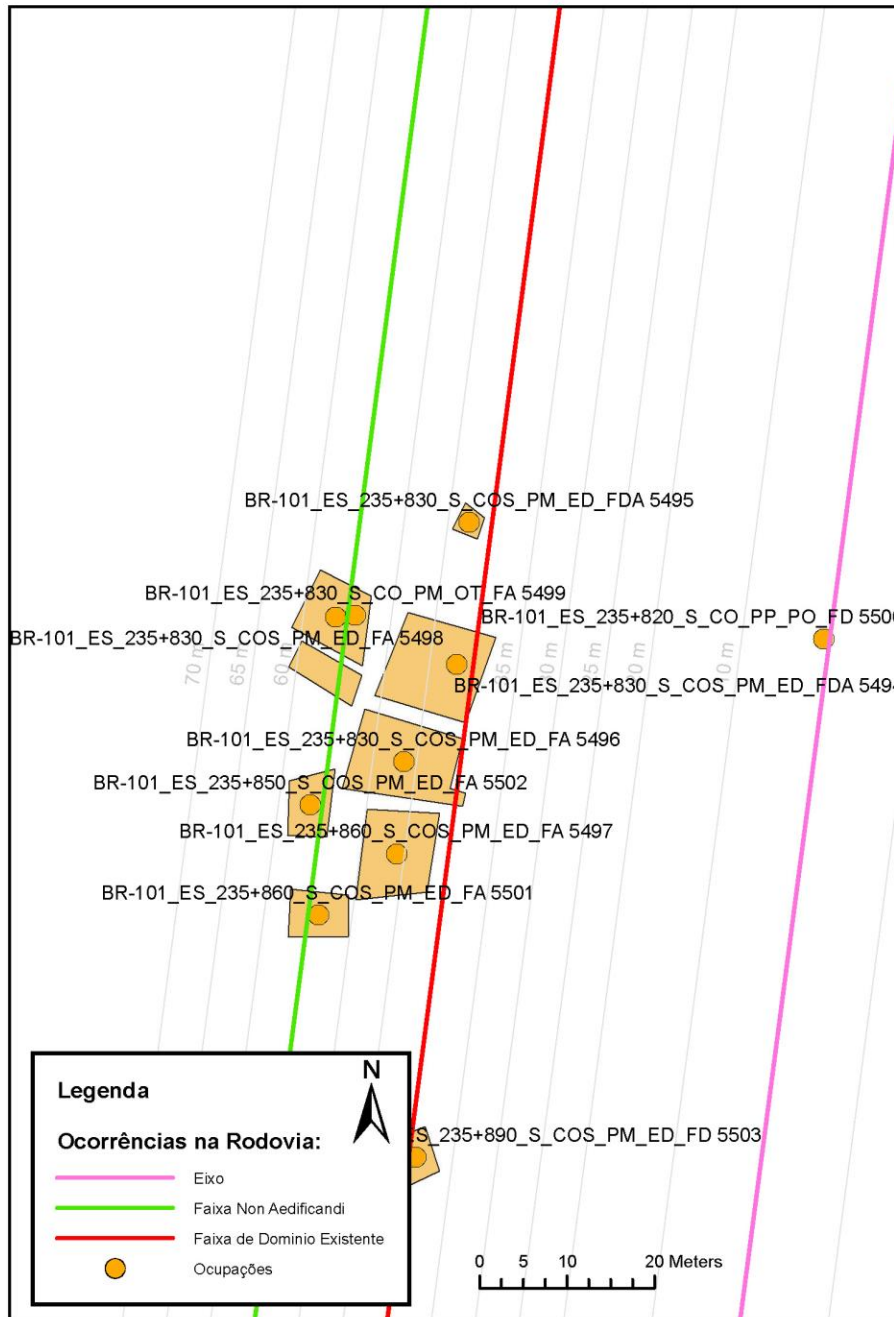




CADASTRO DE OCUPAÇÃO





08

CROQUI ESQUEMÁTICO



		<b>CADASTRO SÓCIOECONÔMICO</b>						
<b>01 DADOS DO LEVANTAMENTO DE CAMPO</b>								
Código Cadastro		BR-101_ES_235+830_S_COS_PM_ED_FDA 5494						
Técnico Responsável		PEDRO HENRIQUE ARAÚJO NUNES			Data	07/04/2014		
<b>02 DADOS DO OCUPANTE</b>								
Nome / Razão Social		MARCIELE COSTA CORREA						
Contato		(27) 999979694						
<b>03 DADOS DO ENTREVISTADO</b>								
Nome do Entrevistado		MARCIELE COSTA CORREA						
Contato		(27) 999979694						
<b>04 LOCALIZAÇÃO</b>								
Rodovia	BR-101		km	235+830		Sentido	SUL	
Município	FUNDÃO		Bairro	TIMBUI		UF	ES	
Coordenadas	N	7789642,159			E	352049,109		
Zona	X	Rural		Urbana				
Dados Gerais:								
X	Entrevista Realizada		Adulto Ausente		Recusa à Entrevista			
	Ocupação Fechada		Ocupação Abandonada		Outros			
<b>05 CARACTERÍSTICAS DA OCUPAÇÃO</b>								
Condições de Ocupação	X	Próprio		Alugado		Cedido	Outros	
Tempo de Ocupação	1							
Tipo de Documentação Existente								
	Escritura Registrada		Documento de Posse		Requerimento de Usucapião			
X	Termo de Cessão		Termo de Doação		Contrato de Compra e Venda			
	Recibo de Compra e Venda		Nenhum Documento		Não Informado			
	Outros:							
Tipologia da Construção								
Fechamento		Construção e madeira	X	Construção em alvenaria		Construção mista	Outras	
Cobertura		Laje		Fibrocimento	X	Cerâmica	Plástico	Madeira
		Zinco		Material aproveitado		Outros		
Área Construída e Número de Pavimentos da Ocupação								
Área Total Construída (m <sup>2</sup> )	109,28			nº de Pavimentos		2		
<b>06 CONDIÇÕES DA OCUPAÇÃO</b>								
Condições de Utilização								
X	Exclusivamente Residencial		Exclusivamente Comercial		Exclusivamente Industrial			
	Agropecuários		Residencial e Industrial		Residencial e Comercial			
	Outros:							
<b>07 CARACTERÍSTICAS DA OCUPAÇÃO RESIDENCIAL</b>								
Categoria dos Ocupantes								
Tipos	Quantidade							
Membros da família	0							
Empregados permanentes	0							
Empregados temporários	0							
Parceiros/meeiros	0							
Outros	0							
Economia de Subsistência		Sim	X	Não				
Tipo de Produção local		Agricultura		Criação de Animais		Manufatura	Máquina e Equipamentos	Outros

		<b>CADASTRO SÓCIOECONÔMICO</b>					
Condições do Entrevistado							
X	Titular da Família		Cônjuge do Titular da Família		Titular da Família Secundária		
	Cônjuge do Titular da Família Secundária		Outros:				
Tipo de Residência							
X	Edificação Isolada		Conjunto de Edificações		Condomínio		
	Aglomerado subnormal		Aglomerado Rural		Outros:		
<b>08</b>	<b>CARACTERÍSTICAS DA OCUPAÇÃO COMERCIAL / INDUSTRIAL</b>						
Condições do Entrevistado							
	Dono do Estabelecimento		Funcionário		Outros:		
Atividade Comercial							
	Bar		Mercearia		Quitanda		Açougue
	Farmácia		Barraca		Barbearia		Indústria
	Outros:						
Faturamento Médio Mensal (R\$)							
	Menos de 250,00		De 251,00 à 500,00		De 501,00 à 1.000,00		De 1.001,00 à 2.000,00
	De 2.001,00 à 5.000,00		De 5.001,00 à 10.000,00		Mais de 10.000,00		
Categoria dos Empregados:		0	Mão de obra familiar			0	Contratados
<b>09</b>	<b>ESTIMATIVAS E PERSPECTIVAS</b>						
Valores Estimados da Ocupação pelo Ocupante (R\$)							
Expectativas Quanto ao Futuro							
X	Interesse em permanecer no local		Interesse em permanecer no bairro		Interesse em permanecer no município		
	Interesse em ir para a área urbana		Interesse em retomar ao local de origem		Interesse em ir para a área rural		
	Outros:						
Expectativas Quanto a Mudança de Atividade							
	Interesse em parecer na mesma atividade			Interesse em mudar de atividade			
	Outro tipo de atividade:						
Viabilidade do Remanescente do Terreno Ocupado							
	Há área remanescente suficiente para a relocação da ocupação						
	Há área para a manutenção dos modelos de produção vigentes						
X	Não há área suficiente para a relocação da ocupação						
	Não há área suficiente para a relocação e produção vigentes						
	As condições topográficas da área são adversas para qualquer tipo de relocação						
	Outros:						