





		<b>CADASTRO DE OCUPAÇÃO</b>					
<b>01 DADOS DO LEVANTAMENTO DE CAMPO</b>							
Código Cadastro		BR-101_ES_233+140_N_CO_PM_OT_FD 4946					
Técnico Responsável				Data		03/04/2014	
ORLANDO LIMA DE ANDRADE JÚNIOR							
<b>02 DADOS DO OCUPANTE</b>							
Nome / Razão Social		NÃO IDENTIFICADO					
Contato		-					
<b>03 LOCALIZAÇÃO</b>							
Rodovia	BR-101	km	233+140	Sentido	NORTE		
Município	FUNDÃO	Bairro		UF	ES		
Coordenadas	N	7791917,81	E	352860,816			
<b>04 CARACTERIZAÇÃO</b>							
Localização		Pista Principal	X	Pista Marginal			
Faixa Ocupada	X	Faixa de Domínio		Faixa "Non Aedificandi"		Faixa de Domínio e Faixa "Non Aedificandi"	
Tipo de Ocupação		Edificação		Barraca		Placa	Outdoor
		Totem		Agricultura		Entulho	Radare
		Semáforo		Muro			Caixa D'Água
		Rede de Telecomunicação		Rede de Água e Esgoto			Rede de Eletricidade
		Rede Petróleo e Gás		Ponto de Ônibus		X	Outros
Tipo de Edificação		Residencial		Comercial		Industrial	Institucional
		Misto		Público		Outros	
Zona	X	Rural		Urbana			
Época Construção		Antes de 1979		Depois de 1979			
Posicionamento		Transversal		Longitudinal	X	Pontual	
		Aérea		Subterrânea	X	Superfície	
2ª Coordenadas	N	0	E	0			
<b>05 DADOS CADASTRAIS</b>							
Extensão da Faixa de Domínio na localidade (m)			40				
Extensão da Faixa "Non Aedificandi" na localidade (m)			15,00				
Área aproximada da Ocupação (m²) Faixa de Domínio			3,61				
Área aproximada da Ocupação (m²) na Faixa "Non Aedificandi"							
Área aproximada da Ocupação (m²) na Faixa de Domínio e Faixa "Non Aedificandi"							
<b>06 OBSERVAÇÕES</b>							

	<p><b>CADASTRO DE OCUPAÇÃO</b></p>	
<p><b>07</b></p>	<p><b>RELATÓRIO FOTOGRÁFICO DA OCUPAÇÃO</b></p>	
		
<p>Data da Foto: 03/04/14 - Direção: 359,5 - Latitude: -19,9637107830681 - Longitude: -40,4064337537069</p>	<p>Data da Foto: 03/04/14 - Direção 345,7 - Latitude -19,9637376051582 - Longitude -40,4064759146798</p>	
		
<p>Data da Foto: 03/04/14 - Direção: 2,9 - Latitude: -19,9637284688837 - Longitude: -40,406465772577</p>		



CADASTRO DE OCUPAÇÃO



08

CROQUI ESQUEMÁTICO

