
		CADASTRO DE OCUPAÇÃO					
01 DADOS DO LEVANTAMENTO DE CAMPO							
Código Cadastro		BR-101_ES_230+260_N_COS_PM_ED_FA 4148					
Técnico Responsável		NATHALIA DA SILVA MARQUES			Data	31/03/2014	
02 DADOS DO OCUPANTE							
Nome / Razão Social		NÃO IDENTIFICADO					
Contato		-					
03 LOCALIZAÇÃO							
Rodovia	BR-101		km	230+260		Sentido	NORTE
Município	FUNDÃO		Bairro	CENTRO		UF	ES
Coordenadas	N	7794688,419			E	352841,402	
04 CARACTERIZAÇÃO							
Localização		Pista Principal	X	Pista Marginal			
Faixa Ocupada		Faixa de Domínio	X	Faixa "Non Aedificandi"		Faixa de Domínio e Faixa "Non Aedificandi"	
Tipo de Ocupação	X	Edificação		Barraca		Placa	Outdoor
		Totem		Agricultura		Entulho	Radar
		Semáforo		Muro			Caixa D'Água
		Rede de Telecomunicação		Rede de Água e Esgoto			Rede de Eletricidade
		Rede Petróleo e Gás		Ponto de Ônibus			Outros
Tipo de Edificação	X	Residencial		Comercial		Industrial	Institucional
		Misto		Público		Outros	
Zona	X	Rural		Urbana			
Época Construção		Antes de 1979	X	Depois de 1979			
Posicionamento		Transversal		Longitudinal		X	Pontual
		Aérea		Subterrânea		X	Superfície
2ª Coordenadas	N	0			E	0	
05 DADOS CADASTRAIS							
Extensão da Faixa de Domínio na localidade (m)			40				
Extensão da Faixa "Non Aedificandi" na localidade (m)			15,00				
Área aproximada da Ocupação (m²) Faixa de Domínio							
Área aproximada da Ocupação (m²) na Faixa "Non Aedificandi"			42,99				
Área aproximada da Ocupação (m²) na Faixa de Domínio e Faixa "Non Aedificandi"							
06 OBSERVAÇÕES							

	<p>CADASTRO DE OCUPAÇÃO</p>	
<p>07</p>	<p>RELATÓRIO FOTOGRÁFICO DA OCUPAÇÃO</p>	
		
<p>Data da Foto: 31/03/14 - Direção: 197,7 - Latitude: -19,9386884551681 - Longitude: -40,4060284886885</p>	<p>Data da Foto: 31/03/14 - Direção 239,6 - Latitude -19,9387411354295 - Longitude -40,406071906947</p>	
		
<p>Data da Foto: 31/03/14 - Direção: 145,0 - Latitude: -19,9386425642482 - Longitude: -40,406050952189</p>		

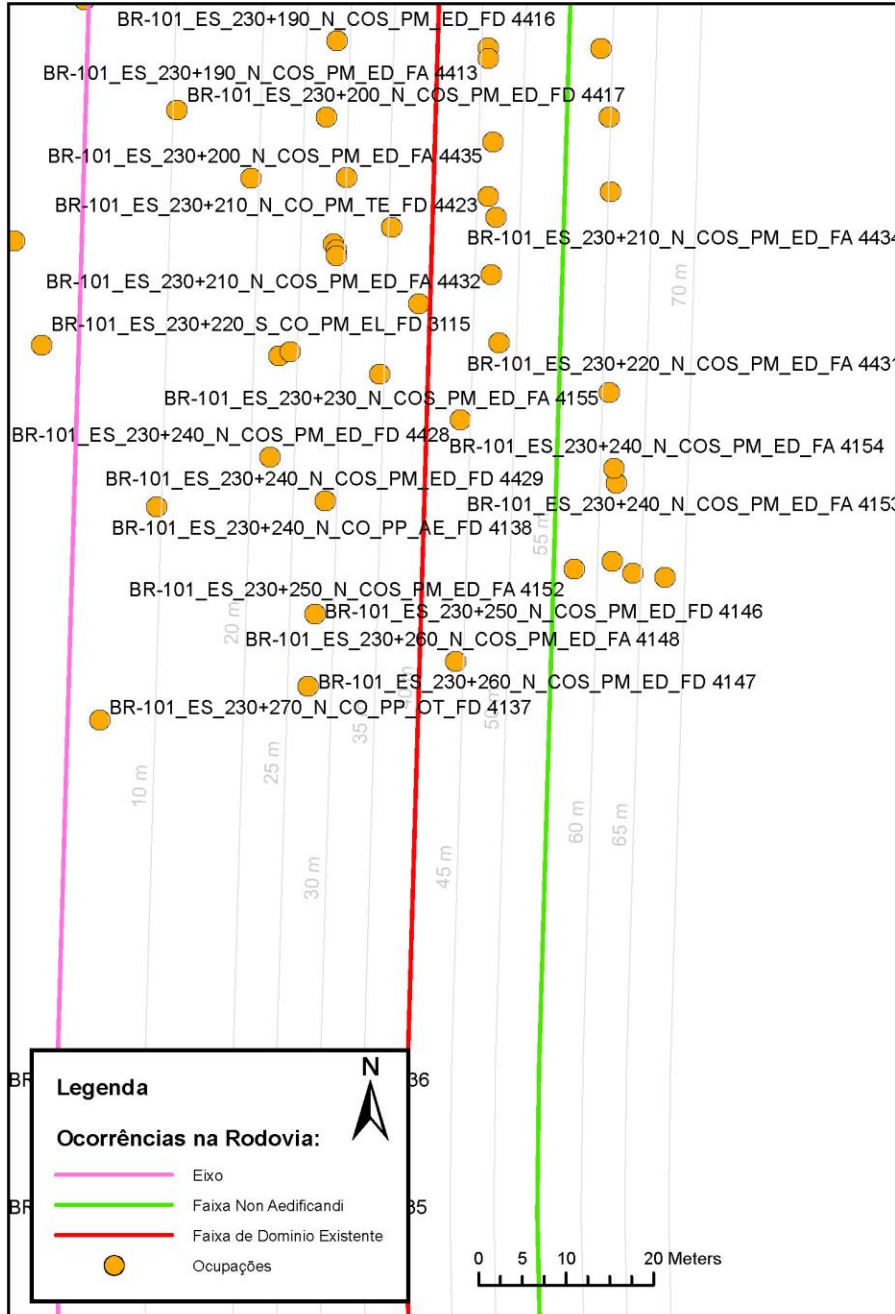




CADASTRO DE OCUPAÇÃO





08

CROQUI ESQUEMÁTICO



		CADASTRO SÓCIOECONÔMICO					
01 DADOS DO LEVANTAMENTO DE CAMPO							
Código Cadastro		BR-101_ES_230+260_N_COS_PM_ED_FA 4148					
Técnico Responsável		NATHALIA DA SILVA MARQUES			Data	31/03/2014	
02 DADOS DO OCUPANTE							
Nome / Razão Social		NÃO IDENTIFICADO					
Contato		-					
03 DADOS DO ENTREVISTADO							
Nome do Entrevistado		NÃO IDENTIFICADO					
Contato		-					
04 LOCALIZAÇÃO							
Rodovia	BR-101	km	230+260		Sentido	NORTE	
Município	FUNDÃO	Bairro	CENTRO		UF	ES	
Coordenadas	N	7794688,419			E	352841,402	
Zona	X	Rural		Urbana			
Dados Gerais:							
	Entrevista Realizada		Adulto Ausente			Recusa à Entrevista	
X	Ocupação Fechada		Ocupação Abandonada			Outros	
05 CARACTERÍSTICAS DA OCUPAÇÃO							
Condições de Ocupação			Próprio		Alugado		Cedido
Tempo de Ocupação		0					
Tipo de Documentação Existente							
	Escritura Registrada		Documento de Posse			Requerimento de Usucapião	
	Termo de Cessão		Termo de Doação			Contrato de Compra e Venda	
	Recibo de Compra e Venda		Nenhum Documento			Não Informado	
	Outros:						
Tipologia da Construção							
Fechamento		Construção e madeira	X	Construção em alvenaria		Construção mista	Outras
Cobertura		Laje	X	Fibrocimento		Cerâmica	Plástico
		Zinco		Material aproveitado		Outros	Madeira
Área Construída e Número de Pavimentos da Ocupação							
Área Total Construída (m ²)	42,99			nº de Pavimentos	1		
06 CONDIÇÕES DA OCUPAÇÃO							
Condições de Utilização							
X	Exclusivamente Residencial		Exclusivamente Comercial			Exclusivamente Industrial	
	Agropecuários		Residencial e Industrial			Residencial e Comercial	
	Outros:						
07 CARACTERÍSTICAS DA OCUPAÇÃO RESIDENCIAL							
Categoria dos Ocupantes							
Tipos		Quantidade					
Membros da família		0					
Empregados permanentes		0					
Empregados temporários		0					
Parceiros/meeiros		0					
Outros		0					
Economia de Subsistência			Sim	X	Não		
Tipo de Produção local			Agricultura		Criação de Animais		Manufatura
					Máquina e Equipamentos		Outros

		CADASTRO SÓCIOECONÔMICO													
Condições do Entrevistado															
Titular da Família		Cônjuge do Titular da Família		Titular da Família Secundária											
Cônjuge do Titular da Família Secundária		Outros:													
Tipo de Residência															
<input checked="" type="checkbox"/>	Edificação Isolada	<input type="checkbox"/>		Conjunto de Edificações	<input type="checkbox"/>			Condomínio							
<input type="checkbox"/>	Aglomerado subnormal	<input type="checkbox"/>		Aglomerado Rural	<input type="checkbox"/>			Outros:							
08 CARACTERÍSTICAS DA OCUPAÇÃO COMERCIAL / INDUSTRIAL															
Condições do Entrevistado															
Dono do Estabelecimento		Funcionário		Outros:											
Atividade Comercial															
<input type="checkbox"/>	Bar	<input type="checkbox"/>		Mercearia	<input type="checkbox"/>		Quitanda	<input type="checkbox"/>	Açougue						
<input type="checkbox"/>	Farmácia	<input type="checkbox"/>		Barraca	<input type="checkbox"/>		Barbearia	<input type="checkbox"/>	Indústria						
Outros:															
Faturamento Médio Mensal (R\$)															
<input type="checkbox"/>		Menos de 250,00		<input type="checkbox"/>		De 251,00 à 500,00		<input type="checkbox"/>		De 501,00 à 1.000,00		<input type="checkbox"/>		De 1.001,00 à 2.000,00	
<input type="checkbox"/>		De 2.001,00 à 5.000,00		<input type="checkbox"/>		De 5.001,00 à 10.000,00		<input type="checkbox"/>				Mais de 10.000,00			
Categoria dos Empregados:		0		Mão de obra familiar				0		Contratados					
09 ESTIMATIVAS E PERSPECTIVAS															
Valores Estimados da Ocupação pelo Ocupante (R\$)															
Expectativas Quanto ao Futuro															
<input type="checkbox"/>		Interesse em permanecer no local		<input type="checkbox"/>		Interesse em permanecer no bairro		<input type="checkbox"/>				Interesse em permanecer no município			
<input type="checkbox"/>		Interesse em ir para a área urbana		<input type="checkbox"/>		Interesse em retomar ao local de origem		<input type="checkbox"/>				Interesse em ir para a área rural			
Outros:															
Expectativas Quanto a Mudança de Atividade															
<input type="checkbox"/>				Interesse em parecer na mesma atividade				<input type="checkbox"/>				Interesse em mudar de atividade			
Outro tipo de atividade:															
Viabilidade do Remanescente do Terreno Ocupado															
<input type="checkbox"/>								Há área remanescente suficiente para a relocação da ocupação							
<input type="checkbox"/>								Há área para a manutenção dos modelos de produção vigentes							
<input type="checkbox"/>								Não há área suficiente para a relocação da ocupação							
<input type="checkbox"/>								Não há área suficiente para a relocação e produção vigentes							
<input type="checkbox"/>								As condições topográficas da área são adversas para qualquer tipo de relocação							
Outros:															