
		<b>CADASTRO DE OCUPAÇÃO</b>					
<b>01 DADOS DO LEVANTAMENTO DE CAMPO</b>							
Código Cadastro		BR-101_ES_230+250_N_COS_PM_ED_FD 4146					
Técnico Responsável		NATHALIA DA SILVA MARQUES			Data	31/03/2014	
<b>02 DADOS DO OCUPANTE</b>							
Nome / Razão Social		RICARDO DOS SANTOS SOARES					
Contato		27 995026496					
<b>03 LOCALIZAÇÃO</b>							
Rodovia	BR-101		km	230+250		Sentido	NORTE
Município	FUNDÃO		Bairro	CENTRO		UF	ES
Coordenadas	N	7794693,838			E	352825,33	
<b>04 CARACTERIZAÇÃO</b>							
Localização		Pista Principal		X	Pista Marginal		
Faixa Ocupada	X	Faixa de Domínio			Faixa "Non Aedificandi"	Faixa de Domínio e Faixa "Non Aedificandi"	
Tipo de Ocupação	X	Edificação			Barraca	Placa	Outdoor
		Totem			Agricultura	Entulho	Radar
		Semáforo			Muro		Caixa D'Água
		Rede de Telecomunicação			Rede de Água e Esgoto		Rede de Eletricidade
		Rede Petróleo e Gás			Ponto de Ônibus		Outros
Tipo de Edificação	X	Residencial			Comercial	Industrial	Institucional
		Misto			Público	Outros	
Zona	X	Rural			Urbana		
Época Construção		Antes de 1979		X	Depois de 1979		
Posicionamento		Transversal			Longitudinal	X	Pontual
		Aérea			Subterrânea	X	Superfície
2ª Coordenadas	N	0			E	0	
<b>05 DADOS CADASTRAIS</b>							
Extensão da Faixa de Domínio na localidade (m)				40			
Extensão da Faixa "Non Aedificandi" na localidade (m)				15,00			
Área aproximada da Ocupação (m²) Faixa de Domínio				45,78			
Área aproximada da Ocupação (m²) na Faixa "Non Aedificandi"							
Área aproximada da Ocupação (m²) na Faixa de Domínio e Faixa "Non Aedificandi"							
<b>06 OBSERVAÇÕES</b>							

	<p><b>CADASTRO DE OCUPAÇÃO</b></p>	
<p><b>07</b></p>	<p><b>RELATÓRIO FOTOGRÁFICO DA OCUPAÇÃO</b></p>	
		
<p>Data da Foto: 31/03/14 - Direção: 345,8 - Latitude: -19,9386889999918 - Longitude: -40,4063748289276</p>	<p>Data da Foto: 31/03/14 - Direção 355,4 - Latitude -19,9386528320796 - Longitude -40,406386479773</p>	
		
<p>Data da Foto: 31/03/14 - Direção: 351,3 - Latitude: -19,9386787740699 - Longitude: -40,4063575622071</p>		

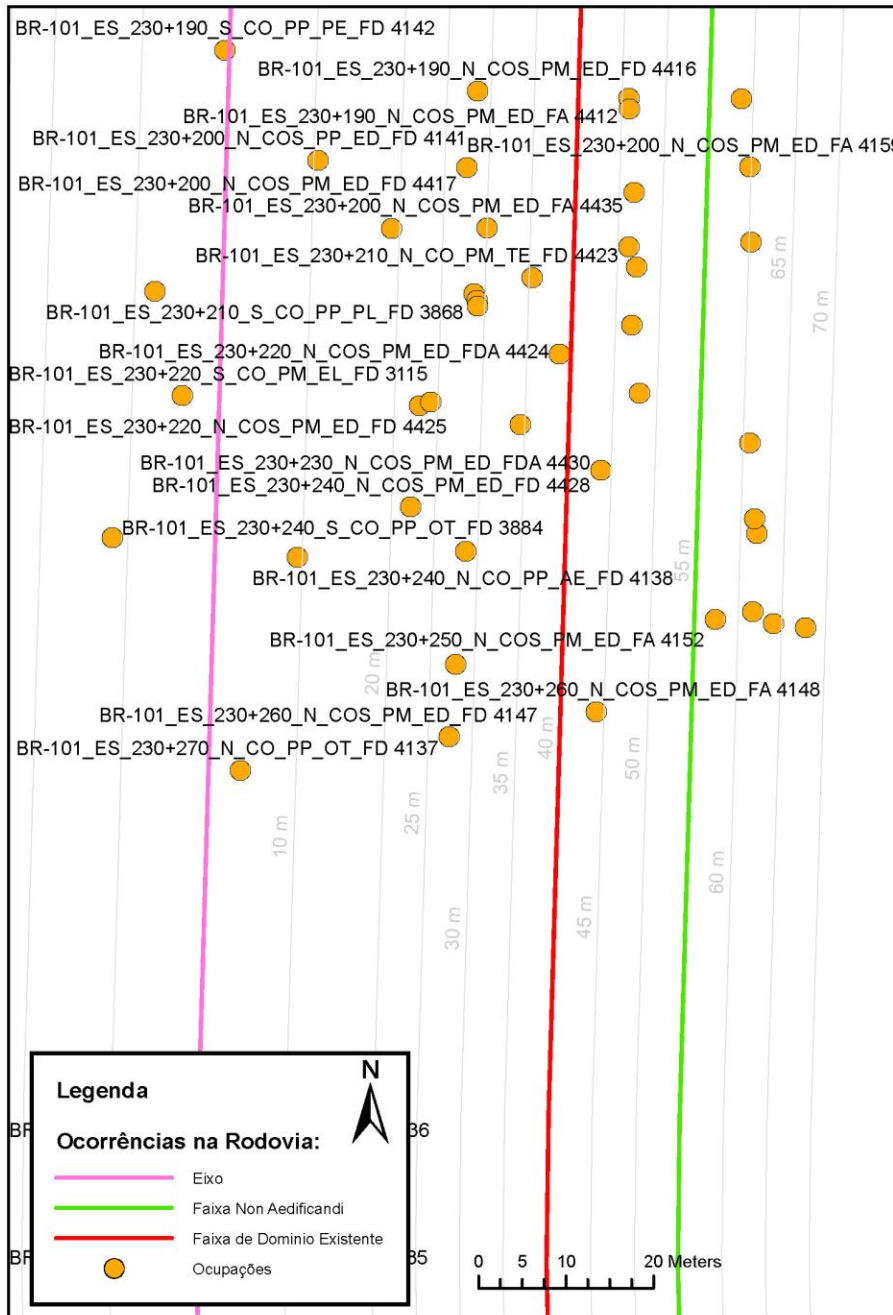




CADASTRO DE OCUPAÇÃO





08

CROQUI ESQUEMÁTICO



		<b>CADASTRO SÓCIOECONÔMICO</b>											
<b>01 DADOS DO LEVANTAMENTO DE CAMPO</b>													
Código Cadastro		BR-101_ES_230+250_N_COS_PM_ED_FD 4146											
Técnico Responsável		NATHALIA DA SILVA MARQUES			Data	31/03/2014							
<b>02 DADOS DO OCUPANTE</b>													
Nome / Razão Social		RICARDO DOS SANTOS SOARES											
Contato		27 995026496											
<b>03 DADOS DO ENTREVISTADO</b>													
Nome do Entrevistado		RICARDO DOS SANTOS SOARES											
Contato		27 995026496											
<b>04 LOCALIZAÇÃO</b>													
Rodovia	BR-101		km	230+250		Sentido	NORTE						
Município	FUNDÃO		Bairro	CENTRO		UF	ES						
Coordenadas	N	7794693,838			E	352825,33							
Zona	X	Rural		Urbana									
Dados Gerais:													
X	Entrevista Realizada		Adulto Ausente		Recusa à Entrevista								
	Ocupação Fechada		Ocupação Abandonada		Outros								
<b>05 CARACTERÍSTICAS DA OCUPAÇÃO</b>													
Condições de Ocupação		X	Próprio		Alugado		Cedido		Ocupação		Outros		
Tempo de Ocupação		33											
Tipo de Documentação Existente													
	Escritura Registrada		Documento de Posse		Requerimento de Usucapião								
X	Termo de Cessão		Termo de Doação		Contrato de Compra e Venda								
	Recibo de Compra e Venda		Nenhum Documento		Não Informado								
	Outros:												
Tipologia da Construção													
Fechamento				Construção e madeira			Construção em alvenaria		X	Construção mista			Outras
Cobertura			X	Laje		Fibrocimento		Cerâmica		Plástico		Madeira	
				Zinco		Material aproveitado		Outros					
Área Construída e Número de Pavimentos da Ocupação													
Área Total Construída (m <sup>2</sup> )		45,78			nº de Pavimentos		1						
<b>06 CONDIÇÕES DA OCUPAÇÃO</b>													
Condições de Utilização													
X	Exclusivamente Residencial		Exclusivamente Comercial		Exclusivamente Industrial								
	Agropecuários		Residencial e Industrial		Residencial e Comercial								
	Outros:												
<b>07 CARACTERÍSTICAS DA OCUPAÇÃO RESIDENCIAL</b>													
Categoria dos Ocupantes													
Tipos		Quantidade											
Membros da família		2											
Empregados permanentes		0											
Empregados temporários		0											
Parceiros/meeiros		0											
Outros		0											
Economia de Subsistência			Sim	X	Não								
Tipo de Produção local			Agricultura		Criação de Animais		Manufatura		Máquina e Equipamentos		Outros		

		<b>CADASTRO SÓCIOECONÔMICO</b>					
Condições do Entrevistado							
X	Titular da Família		Cônjuge do Titular da Família		Titular da Família Secundária		
	Cônjuge do Titular da Família Secundária		Outros:				
Tipo de Residência							
X	Edificação Isolada		Conjunto de Edificações		Condomínio		
	Agglomerado subnormal		Agglomerado Rural		Outros:		
<b>08</b>	<b>CARACTERÍSTICAS DA OCUPAÇÃO COMERCIAL / INDUSTRIAL</b>						
Condições do Entrevistado							
	Dono do Estabelecimento		Funcionário			Outros:	
Atividade Comercial							
	Bar		Mercearia		Quitanda		Açougue
	Farmácia		Barraca		Barbearia		Indústria
	Outros:						
Faturamento Médio Mensal (R\$)							
	Menos de 250,00		De 251,00 à 500,00		De 501,00 à 1.000,00		De 1.001,00 à 2.000,00
	De 2.001,00 à 5.000,00		De 5.001,00 à 10.000,00		Mais de 10.000,00		
Categoria dos Empregados:		0	Mão de obra familiar			0	Contratados
<b>09</b>	<b>ESTIMATIVAS E PERSPECTIVAS</b>						
Valores Estimados da Ocupação pelo Ocupante (R\$)							
Expectativas Quanto ao Futuro							
X	Interesse em permanecer no local		Interesse em permanecer no bairro			Interesse em permanecer no município	
	Interesse em ir para a área urbana		Interesse em retomar ao local de origem			Interesse em ir para a área rural	
	Outros:						
Expectativas Quanto a Mudança de Atividade							
	Interesse em parecer na mesma atividade			Interesse em mudar de atividade			
	Outro tipo de atividade:						
Viabilidade do Remanescente do Terreno Ocupado							
	Há área remanescente suficiente para a relocação da ocupação						
	Há área para a manutenção dos modelos de produção vigentes						
X	Não há área suficiente para a relocação da ocupação						
	Não há área suficiente para a relocação e produção vigentes						
	As condições topográficas da área são adversas para qualquer tipo de relocação						
	Outros:						