
		CADASTRO DE OCUPAÇÃO					
01 DADOS DO LEVANTAMENTO DE CAMPO							
Código Cadastro		BR-101_ES_230+210_S_COS_PM_ED_FDA 3870					
Técnico Responsável		NATHALIA DA SILVA MARQUES			Data	29/03/2014	
02 DADOS DO OCUPANTE							
Nome / Razão Social		JULIANA FERREIRA LUCAS					
Contato		27 998970901					
03 LOCALIZAÇÃO							
Rodovia	BR-101		km	230+210		Sentido	SUL
Município	FUNDÃO		Bairro	CENTRO		UF	ES
Coordenadas	N	7794739,003			E	352762,026	
04 CARACTERIZAÇÃO							
Localização		Pista Principal		X	Pista Marginal		
Faixa Ocupada		Faixa de Domínio			Faixa "Non Aedificandi"	X	Faixa de Domínio e Faixa "Non Aedificandi"
Tipo de Ocupação	X	Edificação			Barraca		Placa
		Totem			Agricultura		Entulho
		Semáforo			Muro		
		Rede de Telecomunicação			Rede de Água e Esgoto		
		Rede Petróleo e Gás			Ponto de Ônibus		
Tipo de Edificação	X	Residencial			Comercial		Industrial
		Misto			Público		Outros
Zona	X	Rural			Urbana		
Época Construção		Antes de 1979		X	Depois de 1979		
Posicionamento		Transversal			Longitudinal	X	Pontual
		Aérea			Subterrânea	X	Superfície
2ª Coordenadas	N	0			E	0	
05 DADOS CADASTRAIS							
Extensão da Faixa de Domínio na localidade (m)				40			
Extensão da Faixa "Non Aedificandi" na localidade (m)				15,00			
Área aproximada da Ocupação (m²) Faixa de Domínio							
Área aproximada da Ocupação (m²) na Faixa "Non Aedificandi"							
Área aproximada da Ocupação (m²) na Faixa de Domínio e Faixa "Non Aedificandi"				56			
06 OBSERVAÇÕES							

	CADASTRO DE OCUPAÇÃO		
07	RELATÓRIO FOTOGRÁFICO DA OCUPAÇÃO		
			
<p>Data da Foto: 29/03/14 - Direção: 214,3 - Latitude: -19,938268102724 - Longitude: -40,4067825246979</p>		<p>Data da Foto: 29/03/14 - Direção 236,1 - Latitude -19,9382502911798 - Longitude -40,4067951813716</p>	
			
<p>Data da Foto: 29/03/14 - Direção: 218,1 - Latitude: -19,9381700344569 - Longitude: -40,4068007972468</p>			






CADASTRO DE OCUPAÇÃO





08

CROQUI ESQUEMÁTICO



		CADASTRO SÓCIOECONÔMICO										
01 DADOS DO LEVANTAMENTO DE CAMPO												
Código Cadastro		BR-101_ES_230+210_S_COS_PM_ED_FDA 3870										
Técnico Responsável		NATHALIA DA SILVA MARQUES			Data	29/03/2014						
02 DADOS DO OCUPANTE												
Nome / Razão Social		JULIANA FERREIRA LUCAS										
Contato		27 998970901										
03 DADOS DO ENTREVISTADO												
Nome do Entrevistado		JULIANA FERREIRA LUCAS										
Contato		27 998970901										
04 LOCALIZAÇÃO												
Rodovia	BR-101	km	230+210	Sentido	SUL							
Município	FUNDÃO	Bairro	CENTRO	UF	ES							
Coordenadas	N	7794739,003		E	352762,026							
Zona	X	Rural		Urbana								
Dados Gerais:												
X	Entrevista Realizada		Adulto Ausente		Recusa à Entrevista							
	Ocupação Fechada		Ocupação Abandonada		Outros							
05 CARACTERÍSTICAS DA OCUPAÇÃO												
Condições de Ocupação		X	Próprio		Alugado		Cedido		Ocupação		Outros	
Tempo de Ocupação		5										
Tipo de Documentação Existente												
	Escritura Registrada			Documento de Posse			Requerimento de Usucapião					
X	Termo de Cessão			Termo de Doação			Contrato de Compra e Venda					
	Recibo de Compra e Venda			Nenhum Documento			Não Informado					
	Outros:											
Tipologia da Construção												
Fechamento			Construção e madeira	X	Construção em alvenaria		Construção mista		Outras			
Cobertura		X	Laje		Fibrocimento		Cerâmica		Plástico		Madeira	
			Zinco		Material aproveitado		Outros					
Área Construída e Número de Pavimentos da Ocupação												
Área Total Construída (m ²)		56,00			nº de Pavimentos			1				
06 CONDIÇÕES DA OCUPAÇÃO												
Condições de Utilização												
	Exclusivamente Residencial			Exclusivamente Comercial			Exclusivamente Industrial					
	Agropecuários			Residencial e Industrial			Residencial e Comercial					
X	Outros: GARAGEM											
07 CARACTERÍSTICAS DA OCUPAÇÃO RESIDENCIAL												
Categoria dos Ocupantes												
Tipos		Quantidade										
Membros da família		0										
Empregados permanentes		0										
Empregados temporários		0										
Parceiros/meeiros		0										
Outros		0										
Economia de Subsistência			Sim	X	Não							
Tipo de Produção local			Agricultura		Criação de Animais		Manufatura		Máquina e Equipamentos		Outros	

		CADASTRO SÓCIOECONÔMICO				
Condições do Entrevistado						
Titular da Família		Cônjuge do Titular da Família		Titular da Família Secundária		
Cônjuge do Titular da Família Secundária		X		Outros: FILHA		
Tipo de Residência						
Edificação Isolada		Conjunto de Edificações		Condomínio		
Agglomerado subnormal		Agglomerado Rural		X		Outros:
08 CARACTERÍSTICAS DA OCUPAÇÃO COMERCIAL / INDUSTRIAL						
Condições do Entrevistado						
Dono do Estabelecimento		Funcionário		Outros:		
Atividade Comercial						
Bar		Mercearia		Quitanda		Açougue
Farmácia		Barraca		Barbearia		Indústria
Outros:						
Faturamento Médio Mensal (R\$)						
Menos de 250,00		De 251,00 à 500,00		De 501,00 à 1.000,00		De 1.001,00 à 2.000,00
De 2.001,00 à 5.000,00		De 5.001,00 à 10.000,00		Mais de 10.000,00		
Categoria dos Empregados:		0		Mão de obra familiar		0
						Contratados
09 ESTIMATIVAS E PERSPECTIVAS						
Valores Estimados da Ocupação pelo Ocupante (R\$)				R\$ 250.000,00		
Expectativas Quanto ao Futuro						
X		Interesse em permanecer no local		Interesse em permanecer no bairro		Interesse em permanecer no município
		Interesse em ir para a área urbana		Interesse em retomar ao local de origem		Interesse em ir para a área rural
Outros:						
Expectativas Quanto a Mudança de Atividade						
Interesse em parecer na mesma atividade			Interesse em mudar de atividade			
Outro tipo de atividade:						
Viabilidade do Remanescente do Terreno Ocupado						
Há área remanescente suficiente para a relocação da ocupação						
Há área para a manutenção dos modelos de produção vigentes						
X		Não há área suficiente para a relocação da ocupação				
Não há área suficiente para a relocação e produção vigentes						
As condições topográficas da área são adversas para qualquer tipo de relocação						
Outros:						