
		CADASTRO DE OCUPAÇÃO						
01 DADOS DO LEVANTAMENTO DE CAMPO								
Código Cadastro		BR-101_ES_230+100_S_COS_PP_ED_FD 3557						
Técnico Responsável		NATHALIA DA SILVA MARQUES			Data	28/03/2014		
02 DADOS DO OCUPANTE								
Nome / Razão Social		VALDEMIRO RISOLI						
Contato		27 32671287						
03 LOCALIZAÇÃO								
Rodovia	BR-101		km	230+100		Sentido	SUL	
Município	FUNDÃO		Bairro	SÃO JOSÉ		UF	ES	
Coordenadas	N	7794849,042			E	352776,379		
04 CARACTERIZAÇÃO								
Localização	X	Pista Principal		Pista Marginal				
Faixa Ocupada	X	Faixa de Domínio		Faixa "Non Aedificandi"		Faixa de Domínio e Faixa "Non Aedificandi"		
Tipo de Ocupação	X	Edificação		Barraca	Placa	Outdoor		
		Totem		Agricultura	Entulho	Radar		
		Semáforo		Muro			Caixa D'Água	
		Rede de Telecomunicação		Rede de Água e Esgoto			Rede de Eletricidade	
		Rede Petróleo e Gás		Ponto de Ônibus			Outros	
Tipo de Edificação	X	Residencial		Comercial	Industrial	Institucional		
		Misto		Público	Outros			
Zona	X	Rural		Urbana				
Época Construção	X	Antes de 1979		Depois de 1979				
Posicionamento		Transversal		Longitudinal		X	Pontual	
		Aérea		Subterrânea		X	Superfície	
2ª Coordenadas	N	0			E	0		
05 DADOS CADASTRAIS								
Extensão da Faixa de Domínio na localidade (m)		40						
Extensão da Faixa "Non Aedificandi" na localidade (m)		15,00						
Área aproximada da Ocupação (m²) Faixa de Domínio		20,13						
Área aproximada da Ocupação (m²) na Faixa "Non Aedificandi"								
Área aproximada da Ocupação (m²) na Faixa de Domínio e Faixa "Non Aedificandi"								
06 OBSERVAÇÕES								

	<p>CADASTRO DE OCUPAÇÃO</p>	
<p>07</p>	<p>RELATÓRIO FOTOGRÁFICO DA OCUPAÇÃO</p>	
		
<p>Data da Foto: 28/03/14 - Direção: 145,9 - Latitude: -19,9372010026313 - Longitude: -40,4065489210565</p>	<p>Data da Foto: 28/03/14 - Direção 118,7 - Latitude -19,9371695285849 - Longitude -40,4065733962137</p>	
		
<p>Data da Foto: 28/03/14 - Direção: 244,1 - Latitude: -19,937241361495 - Longitude: -40,4064990487326</p>		

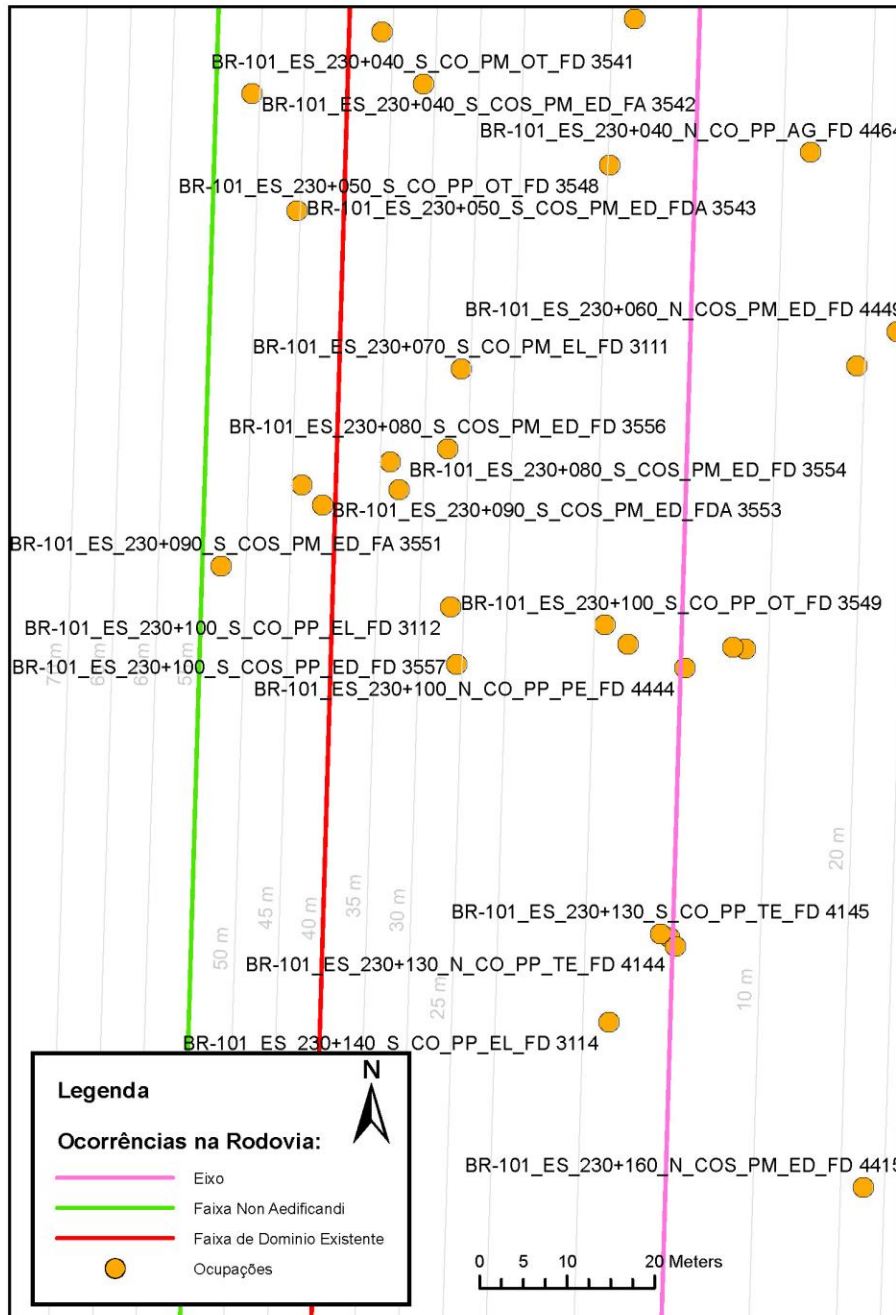




CADASTRO DE OCUPAÇÃO





08

CROQUI ESQUEMÁTICO



		CADASTRO SÓCIOECONÔMICO					
01 DADOS DO LEVANTAMENTO DE CAMPO							
Código Cadastro		BR-101_ES_230+100_S_COS_PP_ED_FD_3557					
Técnico Responsável		NATHALIA DA SILVA MARQUES			Data	28/03/2014	
02 DADOS DO OCUPANTE							
Nome / Razão Social		VALDEMIRO RISOLI					
Contato		27 32671287					
03 DADOS DO ENTREVISTADO							
Nome do Entrevistado		VALDEMIRO RISOLI					
Contato		27 32671287					
04 LOCALIZAÇÃO							
Rodovia	BR-101		km	230+100		Sentido	SUL
Município	FUNDÃO		Bairro	SÃO JOSÉ		UF	ES
Coordenadas	N	7794849,042			E	352776,379	
Zona	X	Rural		Urbana			
Dados Gerais:							
X	Entrevista Realizada			Adulto Ausente			Recusa à Entrevista
	Ocupação Fechada			Ocupação Abandonada			Outros
05 CARACTERÍSTICAS DA OCUPAÇÃO							
Condições de Ocupação		X	Próprio		Alugado		Cedido
Tempo de Ocupação		50					
Tipo de Documentação Existente							
X	Escritura Registrada			Documento de Posse			Requerimento de Usucapião
	Termo de Cessão			Termo de Doação			Contrato de Compra e Venda
	Recibo de Compra e Venda			Nenhum Documento			Não Informado
	Outros:						
Tipologia da Construção							
Fechamento		Construção e madeira	X	Construção em alvenaria		Construção mista	Outras
Cobertura		Laje		Fibrocimento	X	Cerâmica	
		Zinco		Material aproveitado		Outros	
Área Construída e Número de Pavimentos da Ocupação							
Área Total Construída (m ²)		20,13			nº de Pavimentos		1
06 CONDIÇÕES DA OCUPAÇÃO							
Condições de Utilização							
X	Exclusivamente Residencial			Exclusivamente Comercial			Exclusivamente Industrial
	Agropecuários			Residencial e Industrial			Residencial e Comercial
	Outros:						
07 CARACTERÍSTICAS DA OCUPAÇÃO RESIDENCIAL							
Categoria dos Ocupantes							
Tipos		Quantidade					
Membros da família		3					
Empregados permanentes		0					
Empregados temporários		0					
Parceiros/meeiros		0					
Outros		0					
Economia de Subsistência			Sim	X	Não		
Tipo de Produção local			Agricultura		Criação de Animais		Manufatura
						Máquina e Equipamentos	Outros

		CADASTRO SÓCIOECONÔMICO							
Condições do Entrevistado									
Titular da Família		Cônjuge do Titular da Família		Titular da Família Secundária					
Cônjuge do Titular da Família Secundária		Outros:							
Tipo de Residência									
Edificação Isolada		Conjunto de Edificações		Condomínio					
Agglomerado subnormal		Agglomerado Rural		Outros:					
08	CARACTERÍSTICAS DA OCUPAÇÃO COMERCIAL / INDUSTRIAL								
Condições do Entrevistado									
Dono do Estabelecimento		Funcionário		Outros:					
Atividade Comercial									
Bar		Mercearia		Quitanda		Açougue			
Farmácia		Barraca		Barbearia		Indústria			
Outros:									
Faturamento Médio Mensal (R\$)									
Menos de 250,00		De 251,00 à 500,00		De 501,00 à 1.000,00		De 1.001,00 à 2.000,00			
De 2.001,00 à 5.000,00		De 5.001,00 à 10.000,00		Mais de 10.000,00					
Categoria dos Empregados:		0		Mão de obra familiar		0		Contratados	
09	ESTIMATIVAS E PERSPECTIVAS								
Valores Estimados da Ocupação pelo Ocupante (R\$)									
Expectativas Quanto ao Futuro									
X	Interesse em permanecer no local		Interesse em permanecer no bairro		Interesse em permanecer no município				
	Interesse em ir para a área urbana		Interesse em retomar ao local de origem		Interesse em ir para a área rural				
Outros:									
Expectativas Quanto a Mudança de Atividade									
Interesse em parecer na mesma atividade				Interesse em mudar de atividade					
Outro tipo de atividade:									
Viabilidade do Remanescente do Terreno Ocupado									
	Há área remanescente suficiente para a relocação da ocupação								
	Há área para a manutenção dos modelos de produção vigentes								
X	Não há área suficiente para a relocação da ocupação								
	Não há área suficiente para a relocação e produção vigentes								
As condições topográficas da área são adversas para qualquer tipo de relocação									
Outros:									