
		CADASTRO DE OCUPAÇÃO						
01 DADOS DO LEVANTAMENTO DE CAMPO								
Código Cadastro		BR-101_ES_230+080_S_COS_PM_ED_FDA_3552						
Técnico Responsável		NATHALIA DA SILVA MARQUES			Data	28/03/2014		
02 DADOS DO OCUPANTE								
Nome / Razão Social		NEUSANI RODRIGUES						
Contato		27 99596630						
03 LOCALIZAÇÃO								
Rodovia	BR-101		km	230+080		Sentido	SUL	
Município	FUNDÃO		Bairro	SÃO JOSÉ		UF	ES	
Coordenadas	N	7794869,602			E	352758,686		
04 CARACTERIZAÇÃO								
Localização		Pista Principal		X	Pista Marginal			
Faixa Ocupada		Faixa de Domínio			Faixa "Non Aedificandi"	X	Faixa de Domínio e Faixa "Non Aedificandi"	
Tipo de Ocupação	X	Edificação			Barraca		Placa	Outdoor
		Totem			Agricultura		Entulho	Radar
		Semáforo			Muro			Caixa D'Água
		Rede de Telecomunicação			Rede de Água e Esgoto			Rede de Eletricidade
		Rede Petróleo e Gás			Ponto de Ônibus			Outros
Tipo de Edificação	X	Residencial			Comercial		Industrial	Institucional
		Misto			Público		Outros	
Zona	X	Rural			Urbana			
Época Construção		Antes de 1979		X	Depois de 1979			
Posicionamento		Transversal			Longitudinal	X	Pontual	
		Aérea			Subterrânea	X	Superfície	
2ª Coordenadas	N	0			E	0		
05 DADOS CADASTRAIS								
Extensão da Faixa de Domínio na localidade (m)				40				
Extensão da Faixa "Non Aedificandi" na localidade (m)				15,00				
Área aproximada da Ocupação (m²) Faixa de Domínio								
Área aproximada da Ocupação (m²) na Faixa "Non Aedificandi"								
Área aproximada da Ocupação (m²) na Faixa de Domínio e Faixa "Non Aedificandi"				164,38				
06 OBSERVAÇÕES								

	<p>CADASTRO DE OCUPAÇÃO</p>	
<p>07</p>	<p>RELATÓRIO FOTOGRÁFICO DA OCUPAÇÃO</p>	
		
<p>Data da Foto: 28/03/14 - Direção: 83,6 - Latitude: -19,9370018905214 - Longitude: -40,4069056548555</p>	<p>Data da Foto: 28/03/14 - Direção 57,2 - Latitude -19,9370473623461 - Longitude -40,4069579579312</p>	
		
<p>Data da Foto: 28/03/14 - Direção: 97,4 - Latitude: -19,9369634594954 - Longitude: -40,4068562854458</p>		

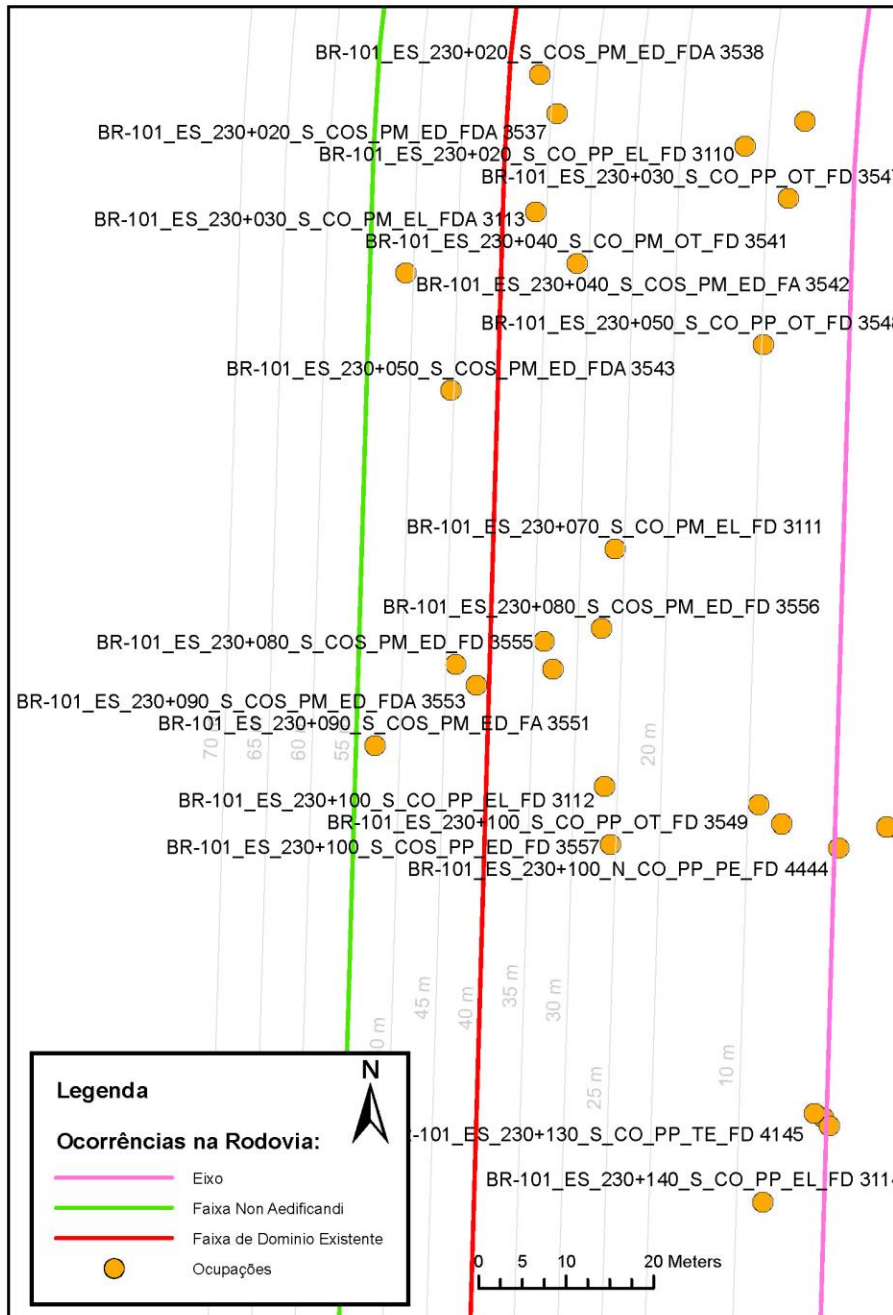




CADASTRO DE OCUPAÇÃO





08

CROQUI ESQUEMÁTICO



		CADASTRO SÓCIOECONÔMICO													
01 DADOS DO LEVANTAMENTO DE CAMPO															
Código Cadastro		BR-101_ES_230+080_S_COS_PM_ED_FDA 3552													
Técnico Responsável		NATHALIA DA SILVA MARQUES			Data	28/03/2014									
02 DADOS DO OCUPANTE															
Nome / Razão Social		NEUSANI RODRIGUES													
Contato		27 99596630													
03 DADOS DO ENTREVISTADO															
Nome do Entrevistado		NEUSANI RODRIGUES													
Contato		27 99596630													
04 LOCALIZAÇÃO															
Rodovia		BR-101		km	230+080		Sentido	SUL							
Município		FUNDÃO		Bairro	SÃO JOSÉ		UF	ES							
Coordenadas		N	7794869,602			E	352758,686								
Zona		X	Rural		Urbana										
Dados Gerais:															
X	Entrevista Realizada			Adulto Ausente		Recusa à Entrevista									
	Ocupação Fechada			Ocupação Abandonada		Outros									
05 CARACTERÍSTICAS DA OCUPAÇÃO															
Condições de Ocupação		X	Próprio		Alugado		Cedido		Ocupação		Outros				
Tempo de Ocupação		20													
Tipo de Documentação Existente															
	Escritura Registrada			Documento de Posse			Requerimento de Usucapião								
X	Termo de Cessão			Termo de Doação			Contrato de Compra e Venda								
	Recibo de Compra e Venda			Nenhum Documento			Não Informado								
	Outros:														
Tipologia da Construção															
Fechamento			Construção e madeira		X	Construção em alvenaria			Construção mista			Outras			
Cobertura		X	Laje		Fibrocimento			Cerâmica			Plástico		Madeira		
			Zinco		Material aproveitado			Outros							
Área Construída e Número de Pavimentos da Ocupação															
Área Total Construída (m ²)		164,38				nº de Pavimentos		1							
06 CONDIÇÕES DA OCUPAÇÃO															
Condições de Utilização															
X	Exclusivamente Residencial			Exclusivamente Comercial			Exclusivamente Industrial								
	Agropecuários			Residencial e Industrial			Residencial e Comercial								
	Outros:														
07 CARACTERÍSTICAS DA OCUPAÇÃO RESIDENCIAL															
Categoria dos Ocupantes															
Tipos		Quantidade													
Membros da família		3													
Empregados permanentes		0													
Empregados temporários		0													
Parceiros/meeiros		0													
Outros		0													
Economia de Subsistência			Sim		X	Não									
Tipo de Produção local			Agricultura			Criação de Animais			Manufatura			Máquina e Equipamentos			Outros

		CADASTRO SÓCIOECONÔMICO				
Condições do Entrevistado						
X	Titular da Família		Cônjuge do Titular da Família		Titular da Família Secundária	
	Cônjuge do Titular da Família Secundária		Outros:			
Tipo de Residência						
X	Edificação Isolada		Conjunto de Edificações		Condomínio	
	Aglomerado subnormal		Aglomerado Rural		Outros:	
08	CARACTERÍSTICAS DA OCUPAÇÃO COMERCIAL / INDUSTRIAL					
Condições do Entrevistado						
	Dono do Estabelecimento		Funcionário		Outros:	
Atividade Comercial						
	Bar		Mercearia		Quitanda	Açougue
	Farmácia		Barraca		Barbearia	Indústria
	Outros:					
Faturamento Médio Mensal (R\$)						
	Menos de 250,00		De 251,00 à 500,00		De 501,00 à 1.000,00	
	De 2.001,00 à 5.000,00		De 5.001,00 à 10.000,00		Mais de 10.000,00	
Categoria dos Empregados:		0	Mão de obra familiar		0	Contratados
09	ESTIMATIVAS E PERSPECTIVAS					
Valores Estimados da Ocupação pelo Ocupante (R\$)				R\$ 250.000,00		
Expectativas Quanto ao Futuro						
X	Interesse em permanecer no local		Interesse em permanecer no bairro		Interesse em permanecer no município	
	Interesse em ir para a área urbana		Interesse em retomar ao local de origem		Interesse em ir para a área rural	
	Outros:					
Expectativas Quanto a Mudança de Atividade						
	Interesse em parecer na mesma atividade			Interesse em mudar de atividade		
	Outro tipo de atividade:					
Viabilidade do Remanescente do Terreno Ocupado						
	Há área remanescente suficiente para a relocação da ocupação					
	Há área para a manutenção dos modelos de produção vigentes					
X	Não há área suficiente para a relocação da ocupação					
	Não há área suficiente para a relocação e produção vigentes					
	As condições topográficas da área são adversas para qualquer tipo de relocação					
	Outros:					