
		<b>CADASTRO DE OCUPAÇÃO</b>					
<b>01 DADOS DO LEVANTAMENTO DE CAMPO</b>							
Código Cadastro		BR-101_ES_230+050_S_COS_PM_ED_FDA 3543					
Técnico Responsável		NATHALIA DA SILVA MARQUES			Data	28/03/2014	
<b>02 DADOS DO OCUPANTE</b>							
Nome / Razão Social		NÃO IDENTIFICADO					
Contato		-					
<b>03 LOCALIZAÇÃO</b>							
Rodovia	BR-101		km	230+050		Sentido	SUL
Município	FUNDÃO		Bairro	SÃO JOSÉ		UF	ES
Coordenadas	N	7794900,963			E	352758,137	
<b>04 CARACTERIZAÇÃO</b>							
Localização		Pista Principal		X	Pista Marginal		
Faixa Ocupada		Faixa de Domínio			Faixa "Non Aedificandi"	X	Faixa de Domínio e Faixa "Non Aedificandi"
Tipo de Ocupação	X	Edificação			Barraca		Placa
		Totem			Agricultura		Entulho
		Semáforo			Muro		
		Rede de Telecomunicação			Rede de Água e Esgoto		
		Rede Petróleo e Gás			Ponto de Ônibus		
Tipo de Edificação		Residencial			Comercial		Industrial
		Misto			Público	X	Outros
Zona	X	Rural			Urbana		
Época Construção		Antes de 1979		X	Depois de 1979		
Posicionamento		Transversal			Longitudinal	X	Pontual
		Aérea			Subterrânea	X	Superfície
2ª Coordenadas	N	0			E	0	
<b>05 DADOS CADASTRAIS</b>							
Extensão da Faixa de Domínio na localidade (m)				40			
Extensão da Faixa "Non Aedificandi" na localidade (m)				15,00			
Área aproximada da Ocupação (m²) Faixa de Domínio							
Área aproximada da Ocupação (m²) na Faixa "Non Aedificandi"							
Área aproximada da Ocupação (m²) na Faixa de Domínio e Faixa "Non Aedificandi"				318,44			
<b>06 OBSERVAÇÕES</b>							

	<p><b>CADASTRO DE OCUPAÇÃO</b></p>	
<p><b>07</b></p>	<p><b>RELATÓRIO FOTOGRÁFICO DA OCUPAÇÃO</b></p>	
		
<p>Data da Foto: 28/03/14 - Direção: 181,1 - Latitude: -19,9367357231862 - Longitude: -40,4067901522297</p>	<p>Data da Foto: 28/03/14 - Direção 135,7 - Latitude -19,9366887007094 - Longitude -40,4068235960234</p>	
		
<p>Data da Foto: 28/03/14 - Direção: 245,4 - Latitude: -19,9368285527638 - Longitude: -40,4067102726925</p>		

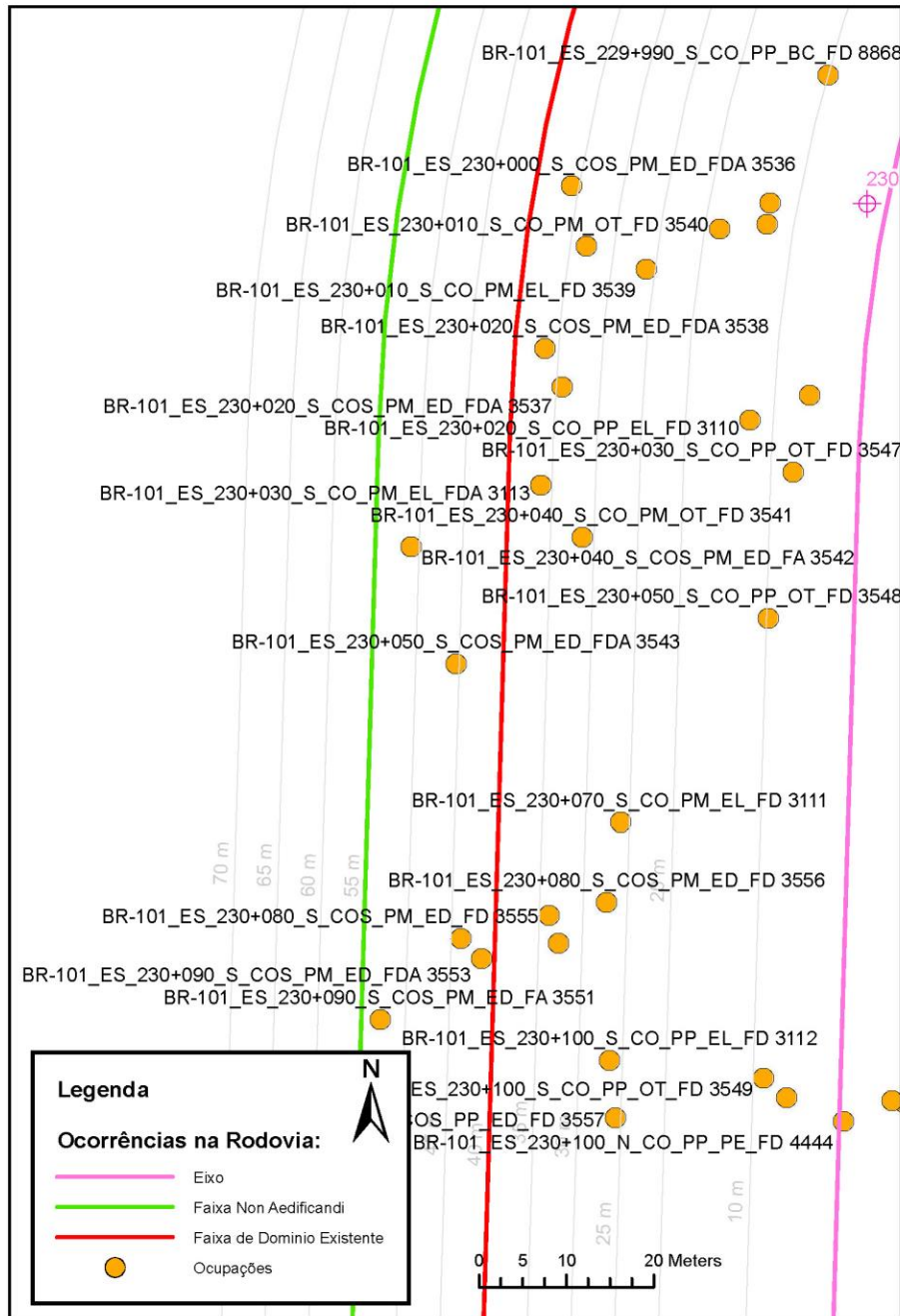




CADASTRO DE OCUPAÇÃO





08

CROQUI ESQUEMÁTICO



		<b>CADASTRO SÓCIOECONÔMICO</b>					
<b>01 DADOS DO LEVANTAMENTO DE CAMPO</b>							
Código Cadastro		BR-101_ES_230+050_S_COS_PM_ED_FDA 3543					
Técnico Responsável		NATHALIA DA SILVA MARQUES			Data	28/03/2014	
<b>02 DADOS DO OCUPANTE</b>							
Nome / Razão Social		NÃO IDENTIFICADO					
Contato		-					
<b>03 DADOS DO ENTREVISTADO</b>							
Nome do Entrevistado		NÃO IDENTIFICADO					
Contato		-					
<b>04 LOCALIZAÇÃO</b>							
Rodovia	BR-101	km	230+050	Sentido	SUL		
Município	FUNDÃO	Bairro	SÃO JOSÉ	UF	ES		
Coordenadas	N	7794900,963		E	352758,137		
Zona	X	Rural		Urbana			
Dados Gerais:							
Entrevista Realizada		Adulto Ausente		Recusa à Entrevista			
Ocupação Fechada		Ocupação Abandonada		Outros			
<b>05 CARACTERÍSTICAS DA OCUPAÇÃO</b>							
Condições de Ocupação	X	Próprio		Alugado		Cedido	
Tempo de Ocupação	0						
Tipo de Documentação Existente							
Escritura Registrada		Documento de Posse		Requerimento de Usucapião			
Termo de Cessão		Termo de Doação		Contrato de Compra e Venda			
Recibo de Compra e Venda		Nenhum Documento		Não Informado			
Outros:							
Tipologia da Construção							
Fechamento		Construção e madeira	X	Construção em alvenaria		Construção mista	
Cobertura	X	Laje		Fibrocimento		Cerâmica	
		Zinco		Material aproveitado		Outros	
Área Construída e Número de Pavimentos da Ocupação							
Área Total Construída (m <sup>2</sup> )	318,44			nº de Pavimentos	2		
<b>06 CONDIÇÕES DA OCUPAÇÃO</b>							
Condições de Utilização							
Exclusivamente Residencial		Exclusivamente Comercial		Exclusivamente Industrial			
Agropecuários		Residencial e Industrial		Residencial e Comercial			
X	Outros: IGREJA						
<b>07 CARACTERÍSTICAS DA OCUPAÇÃO RESIDENCIAL</b>							
Categoria dos Ocupantes							
Tipos		Quantidade					
Membros da família		0					
Empregados permanentes		0					
Empregados temporários		0					
Parceiros/meeiros		0					
Outros		0					
Economia de Subsistência			Sim	X	Não		
Tipo de Produção local		Agricultura		Criação de Animais		Manufatura	
						Máquina e Equipamentos	
							Outros

		<b>CADASTRO SÓCIOECONÔMICO</b>								
Condições do Entrevistado										
Titular da Família			Cônjuge do Titular da Família		Titular da Família Secundária					
Cônjuge do Titular da Família Secundária			Outros:							
Tipo de Residência										
Edificação Isolada		Conjunto de Edificações			Condomínio					
Agglomerado subnormal		Agglomerado Rural			Outros:					
<b>08</b> <b>CARACTERÍSTICAS DA OCUPAÇÃO COMERCIAL / INDUSTRIAL</b>										
Condições do Entrevistado										
Dono do Estabelecimento			Funcionário		Outros:					
Atividade Comercial										
Bar		Mercearia		Quitanda		Açougue				
Farmácia		Barraca		Barbearia		Indústria				
Outros:										
Faturamento Médio Mensal (R\$)										
Menos de 250,00		De 251,00 à 500,00		De 501,00 à 1.000,00		De 1.001,00 à 2.000,00				
De 2.001,00 à 5.000,00		De 5.001,00 à 10.000,00		Mais de 10.000,00						
Categoria dos Empregados:			0		Mão de obra familiar		0		Contratados	
<b>09</b> <b>ESTIMATIVAS E PERSPECTIVAS</b>										
Valores Estimados da Ocupação pelo Ocupante (R\$)										
Expectativas Quanto ao Futuro										
Interesse em permanecer no local			Interesse em permanecer no bairro			Interesse em permanecer no município				
Interesse em ir para a área urbana			Interesse em retomar ao local de origem			Interesse em ir para a área rural				
Outros:										
Expectativas Quanto a Mudança de Atividade										
Interesse em parecer na mesma atividade				Interesse em mudar de atividade						
Outro tipo de atividade:										
Viabilidade do Remanescente do Terreno Ocupado										
Há área remanescente suficiente para a relocação da ocupação										
Há área para a manutenção dos modelos de produção vigentes										
Não há área suficiente para a relocação da ocupação										
X Não há área suficiente para a relocação e produção vigentes										
As condições topográficas da área são adversas para qualquer tipo de relocação										
Outros:										