
		<b>CADASTRO DE OCUPAÇÃO</b>						
<b>01 DADOS DO LEVANTAMENTO DE CAMPO</b>								
Código Cadastro		BR-101_ES_228+880_N_COS_PP_ED_FD 8922						
Técnico Responsável		ANA CAROLINA MAIA DRUMOND			Data	17/04/2014		
<b>02 DADOS DO OCUPANTE</b>								
Nome / Razão Social		CÁTIA FRAGA ANIBAL						
Contato		(27)996145942						
<b>03 LOCALIZAÇÃO</b>								
Rodovia	BR-101	km	228+880	Sentido	NORTE			
Município	FUNDÃO	Bairro	SANTA MARTA	UF	ES			
Coordenadas	N	7795860,05			E	352906,367		
<b>04 CARACTERIZAÇÃO</b>								
Localização	<input checked="" type="checkbox"/>	Pista Principal						Pista Marginal
Faixa Ocupada	<input checked="" type="checkbox"/>	Faixa de Domínio			Faixa "Non Aedificandi"	Faixa de Domínio e Faixa "Non Aedificandi"		
Tipo de Ocupação	<input checked="" type="checkbox"/>	Edificação	Barraca	Placa	Outdoor			
		Totem	Agricultura	Entulho	Radar			
		Semáforo	Muro	Caixa D'Água				
		Rede de Telecomunicação	Rede de Água e Esgoto		Rede de Eletricidade			
		Rede Petróleo e Gás	Ponto de Ônibus		Outros			
Tipo de Edificação	<input checked="" type="checkbox"/>	Residencial	Comercial	Industrial	Institucional			
		Misto	Público	Outros				
Zona	<input checked="" type="checkbox"/>	Rural	Urbana					
Época Construção		Antes de 1979	<input checked="" type="checkbox"/>	Depois de 1979				
Posicionamento		Transversal	Longitudinal	<input checked="" type="checkbox"/>	Pontual			
		Aérea	Subterrânea	<input checked="" type="checkbox"/>	Superfície			
2ª Coordenadas	N	0			E	0		
<b>05 DADOS CADASTRAIS</b>								
Extensão da Faixa de Domínio na localidade (m)		40						
Extensão da Faixa "Non Aedificandi" na localidade (m)		15,00						
Área aproximada da Ocupação (m²) Faixa de Domínio		84,96						
Área aproximada da Ocupação (m²) na Faixa "Non Aedificandi"								
Área aproximada da Ocupação (m²) na Faixa de Domínio e Faixa "Non Aedificandi"								
<b>06 OBSERVAÇÕES</b>								

	<p><b>CADASTRO DE OCUPAÇÃO</b></p>	
07	<b>RELATÓRIO FOTOGRÁFICO DA OCUPAÇÃO</b>	
		
<p>Data da Foto: 17/04/14 - Direção: 330,5 - Latitude: -19,9281691666878 - Longitude: -40,4054516461123</p>	<p>Data da Foto: 17/04/14 - Direção 297,8 - Latitude -19,9282308155856 - Longitude -40,405403198712</p>	
		
<p>Data da Foto: 17/04/14 - Direção: 232,0 - Latitude: -19,9281850084848 - Longitude: -40,4053493030746</p>		

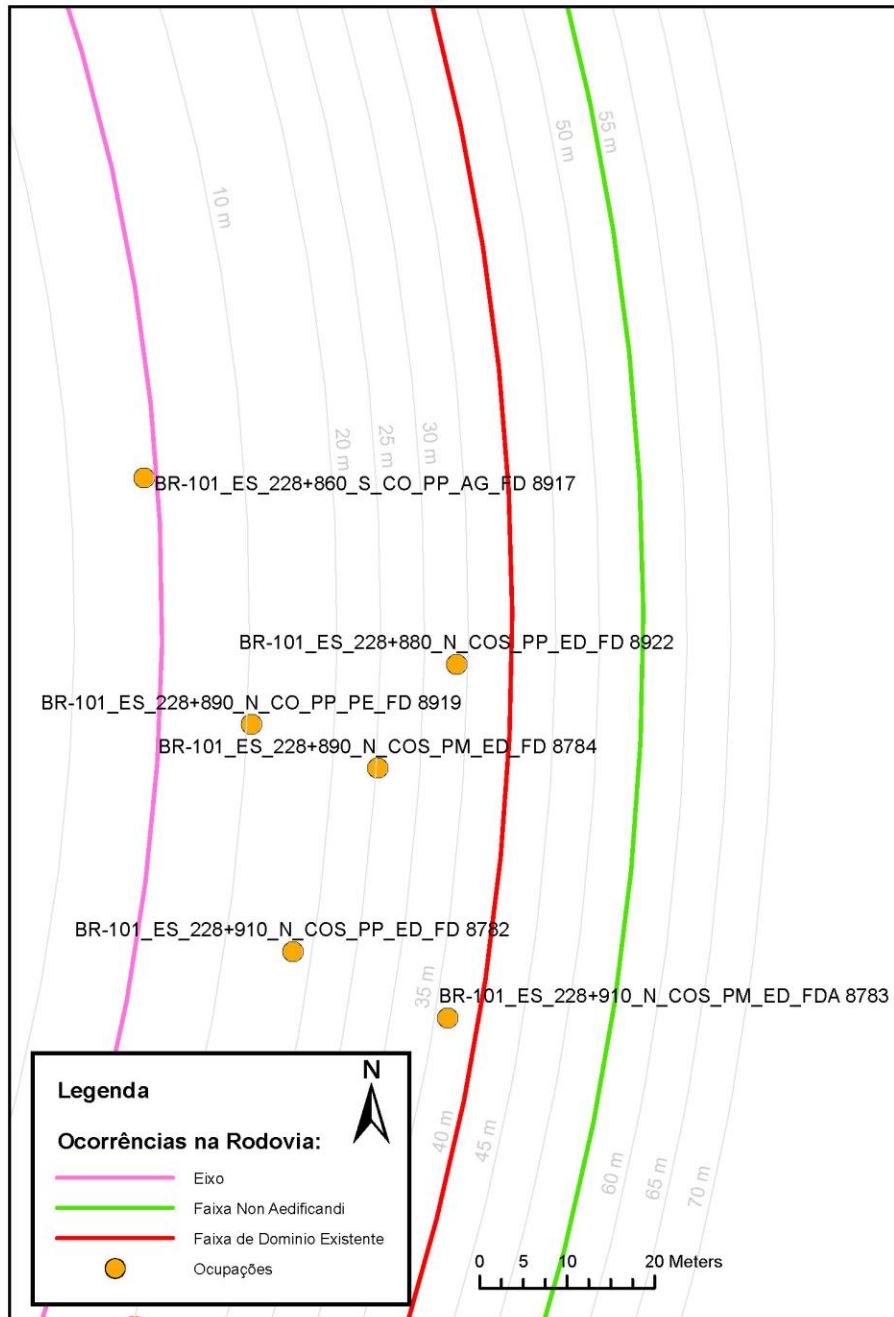




CADASTRO DE OCUPAÇÃO





08

CROQUI ESQUEMÁTICO



		<b>CADASTRO SÓCIOECONÔMICO</b>					
<b>01 DADOS DO LEVANTAMENTO DE CAMPO</b>							
Código Cadastro		BR-101_ES_228+880_N_COS_PP_ED_FD 8922					
Técnico Responsável		ANA CAROLINA MAIA DRUMOND			Data	17/04/2014	
<b>02 DADOS DO OCUPANTE</b>							
Nome / Razão Social		CÁTIA FRAGA ANIBAL					
Contato		(27)996145942					
<b>03 DADOS DO ENTREVISTADO</b>							
Nome do Entrevistado		CÁTIA FRAGA ANIBAL					
Contato		27 996145942					
<b>04 LOCALIZAÇÃO</b>							
Rodovia	BR-101		km	228+880		Sentido	NORTE
Município	FUNDÃO		Bairro	SANTA MARTA		UF	ES
Coordenadas	N	7795860,05			E	352906,367	
Zona	X	Rural		Urbana			
Dados Gerais:							
X	Entrevista Realizada			Adulto Ausente			Recusa à Entrevista
	Ocupação Fechada			Ocupação Abandonada			Outros
<b>05 CARACTERÍSTICAS DA OCUPAÇÃO</b>							
Condições de Ocupação			Próprio	X	Alugado		Cedido
Tempo de Ocupação		2					
Tipo de Documentação Existente							
	Escritura Registrada			Documento de Posse			Requerimento de Usucapião
	Termo de Cessão			Termo de Doação			Contrato de Compra e Venda
	Recibo de Compra e Venda		X	Nenhum Documento			Não Informado
	Outros:						
Tipologia da Construção							
Fechamento		Construção e madeira			Construção em alvenaria		X
					Construção mista		
					Outras		
Cobertura		Laje	X	Fibrocimento		Cerâmica	
		Zinco		Material aproveitado		Plástico	
						Madeira	
Área Construída e Número de Pavimentos da Ocupação							
Área Total Construída (m <sup>2</sup> )		84,96			nº de Pavimentos		1
<b>06 CONDIÇÕES DA OCUPAÇÃO</b>							
Condições de Utilização							
X	Exclusivamente Residencial			Exclusivamente Comercial			Exclusivamente Industrial
	Agropecuários			Residencial e Industrial			Residencial e Comercial
	Outros:						
<b>07 CARACTERÍSTICAS DA OCUPAÇÃO RESIDENCIAL</b>							
Categoria dos Ocupantes							
Tipos		Quantidade					
Membros da família		3					
Empregados permanentes		0					
Empregados temporários		0					
Parceiros/meeiros		0					
Outros		0					
Economia de Subsistência			Sim	X	Não		
Tipo de Produção local			Agricultura		Criação de Animais		Manufatura
						Máquina e Equipamentos	Outros

		<b>CADASTRO SÓCIOECONÔMICO</b>						
Condições do Entrevistado								
X	Titular da Família		Cônjuge do Titular da Família		Titular da Família Secundária			
	Cônjuge do Titular da Família Secundária		Outros:					
Tipo de Residência								
X	Edificação Isolada		Conjunto de Edificações			Condomínio		
	Agglomerado subnormal		Agglomerado Rural			Outros:		
<b>08</b>	<b>CARACTERÍSTICAS DA OCUPAÇÃO COMERCIAL / INDUSTRIAL</b>							
Condições do Entrevistado								
	Dono do Estabelecimento			Funcionário			Outros:	
Atividade Comercial								
	Bar		Mercearia		Quitanda		Açougue	
	Farmácia		Barraca		Barbearia		Indústria	
	Outros:							
Faturamento Médio Mensal (R\$)								
	Menos de 250,00			De 251,00 à 500,00			De 501,00 à 1.000,00	
	De 2.001,00 à 5.000,00			De 5.001,00 à 10.000,00			Mais de 10.000,00	
Categoria dos Empregados:		0	Mão de obra familiar			0	Contratados	
<b>09</b>	<b>ESTIMATIVAS E PERSPECTIVAS</b>							
Valores Estimados da Ocupação pelo Ocupante (R\$)								
Expectativas Quanto ao Futuro								
X	Interesse em permanecer no local			Interesse em permanecer no bairro			Interesse em permanecer no município	
	Interesse em ir para a área urbana			Interesse em retomar ao local de origem			Interesse em ir para a área rural	
	Outros:							
Expectativas Quanto a Mudança de Atividade								
	Interesse em parecer na mesma atividade				Interesse em mudar de atividade			
	Outro tipo de atividade:							
Viabilidade do Remanescente do Terreno Ocupado								
X	Há área remanescente suficiente para a relocação da ocupação							
	Há área para a manutenção dos modelos de produção vigentes							
	Não há área suficiente para a relocação da ocupação							
	Não há área suficiente para a relocação e produção vigentes							
	As condições topográficas da área são adversas para qualquer tipo de relocação							
	Outros:							