
		<b>CADASTRO DE OCUPAÇÃO</b>							
<b>01 DADOS DO LEVANTAMENTO DE CAMPO</b>									
Código Cadastro		BR-101_ES_032+270_N_COS_PM_ED_FDA 2187							
Técnico Responsável				BRUNA BELÉM MARQUES		Data	20/03/2014		
<b>02 DADOS DO OCUPANTE</b>									
Nome / Razão Social		CARLOS MORLIERES GOMES SANTOS							
Contato		27 997204202							
<b>03 LOCALIZAÇÃO</b>									
Rodovia		BR-101		km	032+270		Sentido	NORTE	
Município		CONCEIÇÃO DA BARRA		Bairro	BRAÇO DO RIO		UF	ES	
Coordenadas		N 7961804,007			E	401401,992			
<b>04 CARACTERIZAÇÃO</b>									
Localização		Pista Principal		X	Pista Marginal				
Faixa Ocupada		Faixa de Domínio			Faixa "Non Aedificandi"	X	Faixa de Domínio e Faixa "Non Aedificandi"		
Tipo de Ocupação		X	Edificação		Barraca		Placa	Outdoor	
			Totem		Agricultura		Entulho	Radar	
			Semáforo		Muro				Caixa D'Água
			Rede de Telecomunicação		Rede de Água e Esgoto				Rede de Eletricidade
			Rede Petróleo e Gás		Ponto de Ônibus				Outros
Tipo de Edificação		Residencial		X	Comercial		Industrial	Institucional	
		Misto			Público		Outros		
Zona		Rural		X	Urbana				
Época Construção		Antes de 1979		X	Depois de 1979				
Posicionamento		Transversal			Longitudinal		X	Pontual	
		Aérea			Subterrânea		X	Superfície	
2ª Coordenadas		N 0			E	0			
<b>05 DADOS CADASTRAIS</b>									
Extensão da Faixa de Domínio na localidade (m)				0					
Extensão da Faixa "Non Aedificandi" na localidade (m)				15,00					
Área aproximada da Ocupação (m²) Faixa de Domínio									
Área aproximada da Ocupação (m²) na Faixa "Non Aedificandi"									
Área aproximada da Ocupação (m²) na Faixa de Domínio e Faixa "Non Aedificandi"				110,1					
<b>06 OBSERVAÇÕES</b>									

	<p><b>CADASTRO DE OCUPAÇÃO</b></p>	
<p><b>07</b></p>	<p><b>RELATÓRIO FOTOGRÁFICO DA OCUPAÇÃO</b></p>	
		
<p>Data da Foto: 20/03/14 - Direção: 325,3 - Latitude: -18,431717650982 - Longitude: -39,9337650742754</p>	<p>Data da Foto: 20/03/14 - Direção 312,5 - Latitude -18,4317269548945 - Longitude -39,9338147789612</p>	
		
<p>Data da Foto: 20/03/14 - Direção: 354,0 - Latitude: -18,4316261625089 - Longitude: -39,9338125996664</p>		

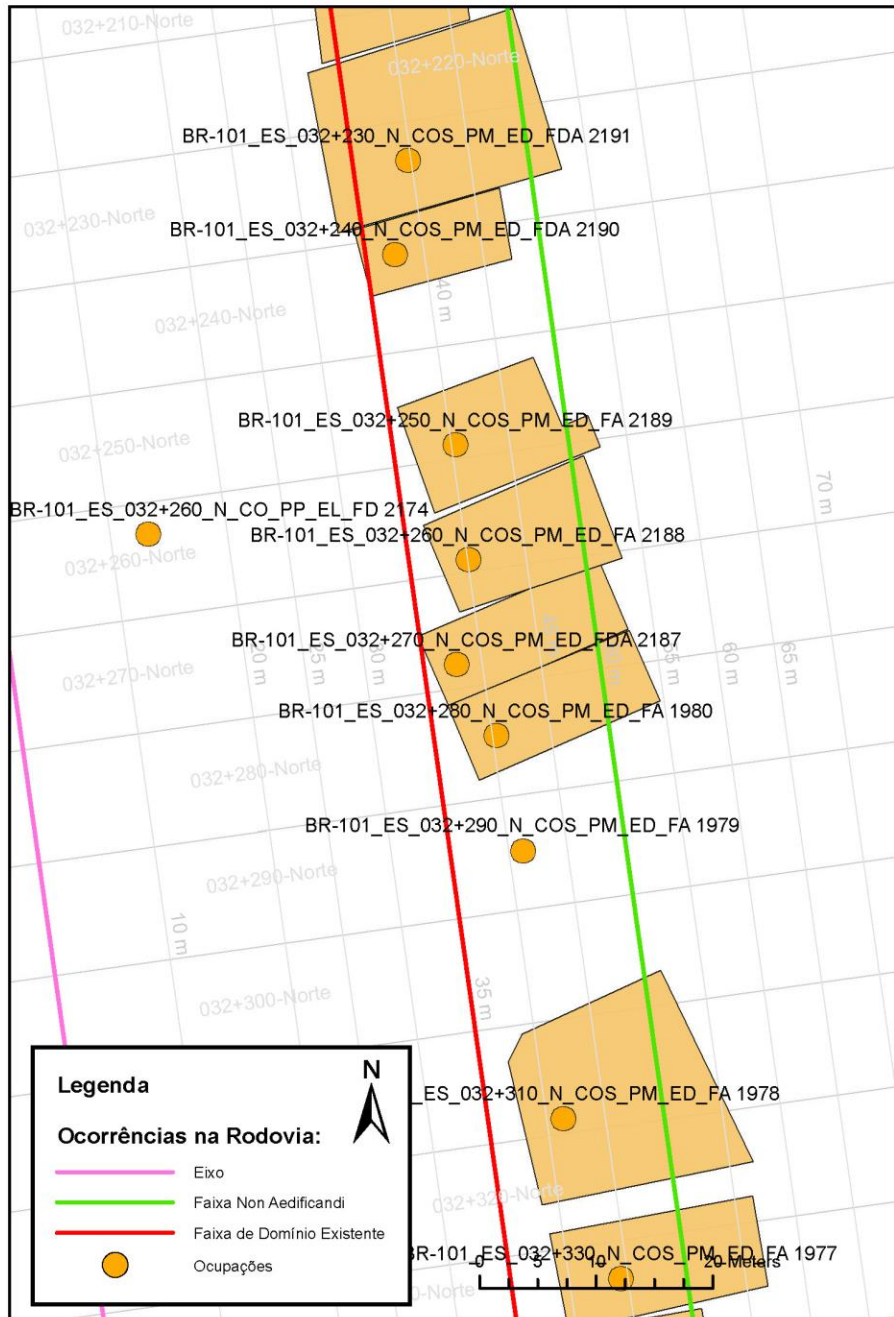




CADASTRO DE OCUPAÇÃO





08

CROQUI ESQUEMÁTICO



		<b>CADASTRO SÓCIOECONÔMICO</b>					
<b>01 DADOS DO LEVANTAMENTO DE CAMPO</b>							
Código Cadastro		BR-101_ES_032+270_N_COS_PM_ED_FDA 2187					
Técnico Responsável		BRUNA BELÉM MARQUES			Data	20/03/2014	
<b>02 DADOS DO OCUPANTE</b>							
Nome / Razão Social		CARLOS MORLIERES GOMES SANTOS					
Contato		27 997204202					
<b>03 DADOS DO ENTREVISTADO</b>							
Nome do Entrevistado		CARLOS MORLIERES GOMES SANTOS					
Contato		27 999485129					
<b>04 LOCALIZAÇÃO</b>							
Rodovia	BR-101	km	032+270		Sentido	NORTE	
Município	CONCEIÇÃO DA BARRA	Bairro	BRAÇO DO RIO		UF	ES	
Coordenadas	N	7961804,007			E	401401,992	
Zona		Rural	X	Urbana			
Dados Gerais:							
X	Entrevista Realizada		Adulto Ausente			Recusa à Entrevista	
	Ocupação Fechada		Ocupação Abandonada			Outros	
<b>05 CARACTERÍSTICAS DA OCUPAÇÃO</b>							
Condições de Ocupação		X	Próprio		Alugado		Cedido
Tempo de Ocupação		30					
Tipo de Documentação Existente							
	Escritura Registrada		Documento de Posse			Requerimento de Usucapião	
	Termo de Cessão		Termo de Doação			Contrato de Compra e Venda	
	Recibo de Compra e Venda		Nenhum Documento			Não Informado	
X	Outros: CONTRATO DE COMPRA E VENDA						
Tipologia da Construção							
Fechamento		Construção e madeira		X	Construção em alvenaria		Construção mista
Cobertura		Laje	X	Fibrocimento		Cerâmica	Plástico
		Zinco		Material aproveitado		Outros	
Área Construída e Número de Pavimentos da Ocupação							
Área Total Construída (m <sup>2</sup> )		0,00			nº de Pavimentos		3
<b>06 CONDIÇÕES DA OCUPAÇÃO</b>							
Condições de Utilização							
	Exclusivamente Residencial		X	Exclusivamente Comercial		Exclusivamente Industrial	
	Agropecuários			Residencial e Industrial		Residencial e Comercial	
	Outros:						
<b>07 CARACTERÍSTICAS DA OCUPAÇÃO RESIDENCIAL</b>							
Categoria dos Ocupantes							
Tipos		Quantidade					
Membros da família		0					
Empregados permanentes		4					
Empregados temporários		0					
Parceiros/meeiros		0					
Outros		0					
Economia de Subsistência			Sim	X	Não		
Tipo de Produção local		Agricultura		Criação de Animais		Manufatura	Máquina e Equipamentos
							Outros

		<b>CADASTRO SÓCIOECONÔMICO</b>					
Condições do Entrevistado							
Titular da Família		Cônjuge do Titular da Família		Titular da Família Secundária			
Cônjuge do Titular da Família Secundária		Outros:					
Tipo de Residência							
Edificação Isolada		Conjunto de Edificações		Condomínio			
Agglomerado subnormal		Agglomerado Rural		Outros:			
<b>08</b> <b>CARACTERÍSTICAS DA OCUPAÇÃO COMERCIAL / INDUSTRIAL</b>							
Condições do Entrevistado							
<input checked="" type="checkbox"/> Dono do Estabelecimento		Funcionário		Outros:			
Atividade Comercial							
Bar		Mercearia		Quitanda		Açougue	
Farmácia		Barraca		Barbearia		Indústria	
<input checked="" type="checkbox"/> Outros: POUSSADA							
Faturamento Médio Mensal (R\$)							
Menos de 250,00		De 251,00 à 500,00		De 501,00 à 1.000,00		De 1.001,00 à 2.000,00	
<input checked="" type="checkbox"/> De 2.001,00 à 5.000,00		De 5.001,00 à 10.000,00		Mais de 10.000,00			
Categoria dos Empregados:		4		Mão de obra familiar		0	
						Contratados	
<b>09</b> <b>ESTIMATIVAS E PERSPECTIVAS</b>							
Valores Estimados da Ocupação pelo Ocupante (R\$)				R\$ 1.000.000,00			
Expectativas Quanto ao Futuro							
<input checked="" type="checkbox"/> Interesse em permanecer no local		Interesse em permanecer no bairro		Interesse em permanecer no município			
Interesse em ir para a área urbana		Interesse em retomar ao local de origem		Interesse em ir para a área rural			
Outros:							
Expectativas Quanto a Mudança de Atividade							
<input checked="" type="checkbox"/> Interesse em permanecer na mesma atividade		Interesse em mudar de atividade					
Outro tipo de atividade:							
Viabilidade do Remanescente do Terreno Ocupado							
		Há área remanescente suficiente para a relocação da ocupação					
		Há área para a manutenção dos modelos de produção vigentes					
<input checked="" type="checkbox"/> Não há área suficiente para a relocação da ocupação							
		Não há área suficiente para a relocação e produção vigentes					
		As condições topográficas da área são adversas para qualquer tipo de relocação					
Outros:							