
		<b>CADASTRO DE OCUPAÇÃO</b>								
<b>01 DADOS DO LEVANTAMENTO DE CAMPO</b>										
Código Cadastro		BR-101_ES_032+200_N_COS_PM_ED_FDA 2193								
Técnico Responsável				BRUNA BELÉM MARQUES		Data	20/03/2014			
<b>02 DADOS DO OCUPANTE</b>										
Nome / Razão Social		MARIA DAS GRAÇAS MARTINS OLIVEIRA								
Contato		27 998951969								
<b>03 LOCALIZAÇÃO</b>										
Rodovia		BR-101		km	032+200		Sentido	NORTE		
Município		CONCEIÇÃO DA BARRA		Bairro	BRAÇO DO RIO		UF	ES		
Coordenadas		N	7961870,695			E	401391,015			
<b>04 CARACTERIZAÇÃO</b>										
Localização		Pista Principal		X	Pista Marginal					
Faixa Ocupada		Faixa de Domínio			Faixa "Non Aedificandi"	X	Faixa de Domínio e Faixa "Non Aedificandi"			
Tipo de Ocupação		X	Edificação			Barraca		Placa		Outdoor
			Totem			Agricultura		Entulho		Radar
			Semáforo			Muro				Caixa D'Água
			Rede de Telecomunicação			Rede de Água e Esgoto				Rede de Eletricidade
			Rede Petróleo e Gás			Ponto de Ônibus				Outros
Tipo de Edificação		X	Residencial			Comercial		Industrial		Institucional
			Misto			Público		Outros		
Zona		Rural		X	Urbana					
Época Construção		Antes de 1979		X	Depois de 1979					
Posicionamento		Transversal			Longitudinal		X	Pontual		
		Aérea			Subterrânea		X	Superfície		
2ª Coordenadas		N	0			E	0			
<b>05 DADOS CADASTRAIS</b>										
Extensão da Faixa de Domínio na localidade (m)				0						
Extensão da Faixa "Non Aedificandi" na localidade (m)				15,00						
Área aproximada da Ocupação (m²) Faixa de Domínio										
Área aproximada da Ocupação (m²) na Faixa "Non Aedificandi"										
Área aproximada da Ocupação (m²) na Faixa de Domínio e Faixa "Non Aedificandi"				107,9						
<b>06 OBSERVAÇÕES</b>										

	<p><b>CADASTRO DE OCUPAÇÃO</b></p>	
<p><b>07</b></p>	<p><b>RELATÓRIO FOTOGRÁFICO DA OCUPAÇÃO</b></p>	
		
<p>Data da Foto: 20/03/14 - Direção: 349,6 - Latitude: -18,4310779860415 - Longitude: -39,933803714849</p>	<p>Data da Foto: 20/03/14 - Direção 322,7 - Latitude -18,431043745967 - Longitude -39,9338405114039</p>	
		
<p>Data da Foto: 20/03/14 - Direção: 55,4 - Latitude: -18,4309708234094 - Longitude: -39,933824921064</p>		

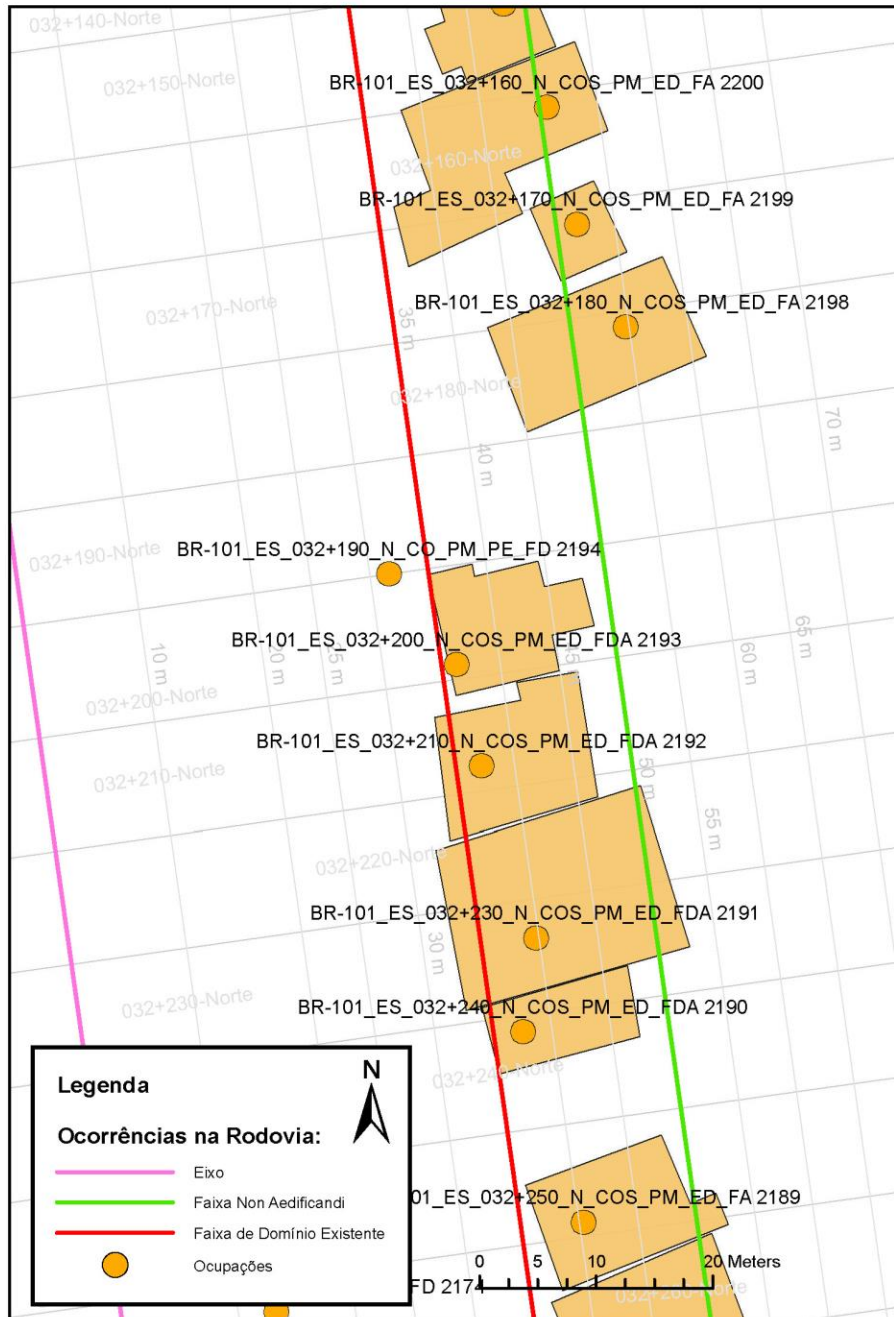




CADASTRO DE OCUPAÇÃO





08

CROQUI ESQUEMÁTICO



		<b>CADASTRO SÓCIOECONÔMICO</b>					
<b>01 DADOS DO LEVANTAMENTO DE CAMPO</b>							
Código Cadastro		BR-101_ES_032+200_N_COS_PM_ED_FDA 2193					
Técnico Responsável		BRUNA BELÉM MARQUES			Data	20/03/2014	
<b>02 DADOS DO OCUPANTE</b>							
Nome / Razão Social		MARIA DAS GRAÇAS MARTINS OLIVEIRA					
Contato		27 998951969					
<b>03 DADOS DO ENTREVISTADO</b>							
Nome do Entrevistado		MARIA DAS GRAÇAS MARTINS OLIVEIRA					
Contato		27 998951969					
<b>04 LOCALIZAÇÃO</b>							
Rodovia	BR-101		km	032+200		Sentido	NORTE
Município	CONCEIÇÃO DA BARRA		Bairro	BRAÇO DO RIO		UF	ES
Coordenadas	N	7961870,695			E	401391,015	
Zona		Rural	X	Urbana			
Dados Gerais:							
X	Entrevista Realizada		Adulto Ausente			Recusa à Entrevista	
	Ocupação Fechada		Ocupação Abandonada			Outros	
<b>05 CARACTERÍSTICAS DA OCUPAÇÃO</b>							
Condições de Ocupação		X	Próprio		Alugado		Cedido
Tempo de Ocupação		40					
Tipo de Documentação Existente							
	Escritura Registrada		Documento de Posse			Requerimento de Usucapião	
	Termo de Cessão		Termo de Doação			Contrato de Compra e Venda	
	Recibo de Compra e Venda		Nenhum Documento			Não Informado	
X	Outros: CONTRATO DE COMPRA E VENDA						
Tipologia da Construção							
Fechamento		Construção e madeira	X	Construção em alvenaria		Construção mista	Outras
Cobertura		Laje		Fibrocimento	X	Cerâmica	
		Zinco		Material aproveitado		Plástico	Madeira
						Outros	
Área Construída e Número de Pavimentos da Ocupação							
Área Total Construída (m <sup>2</sup> )		0,00			nº de Pavimentos		1
<b>06 CONDIÇÕES DA OCUPAÇÃO</b>							
Condições de Utilização							
X	Exclusivamente Residencial		Exclusivamente Comercial			Exclusivamente Industrial	
	Agropecuários		Residencial e Industrial			Residencial e Comercial	
	Outros:						
<b>07 CARACTERÍSTICAS DA OCUPAÇÃO RESIDENCIAL</b>							
Categoria dos Ocupantes							
Tipos		Quantidade					
Membros da família		5					
Empregados permanentes		0					
Empregados temporários		0					
Parceiros/meeiros		0					
Outros		0					
Economia de Subsistência			Sim	X	Não		
Tipo de Produção local		Agricultura		Criação de Animais		Manufatura	Máquina e Equipamentos
							Outros

		<b>CADASTRO SÓCIOECONÔMICO</b>						
Condições do Entrevistado								
X	Titular da Família		Cônjuge do Titular da Família		Titular da Família Secundária			
	Cônjuge do Titular da Família Secundária		Outros:					
Tipo de Residência								
X	Edificação Isolada		Conjunto de Edificações			Condomínio		
	Agglomerado subnormal		Agglomerado Rural			Outros:		
<b>08</b>	<b>CARACTERÍSTICAS DA OCUPAÇÃO COMERCIAL / INDUSTRIAL</b>							
Condições do Entrevistado								
	Dono do Estabelecimento			Funcionário			Outros:	
Atividade Comercial								
	Bar		Mercearia		Quitanda		Açougue	
	Farmácia		Barraca		Barbearia		Indústria	
	Outros:							
Faturamento Médio Mensal (R\$)								
	Menos de 250,00			De 251,00 à 500,00			De 501,00 à 1.000,00	
	De 2.001,00 à 5.000,00			De 5.001,00 à 10.000,00			Mais de 10.000,00	
Categoria dos Empregados:		0	Mão de obra familiar			0	Contratados	
<b>09</b>	<b>ESTIMATIVAS E PERSPECTIVAS</b>							
Valores Estimados da Ocupação pelo Ocupante (R\$)								
Expectativas Quanto ao Futuro								
X	Interesse em permanecer no local			Interesse em permanecer no bairro			Interesse em permanecer no município	
	Interesse em ir para a área urbana			Interesse em retomar ao local de origem			Interesse em ir para a área rural	
	Outros:							
Expectativas Quanto a Mudança de Atividade								
	Interesse em parecer na mesma atividade				Interesse em mudar de atividade			
	Outro tipo de atividade:							
Viabilidade do Remanescente do Terreno Ocupado								
	Há área remanescente suficiente para a relocação da ocupação							
	Há área para a manutenção dos modelos de produção vigentes							
X	Não há área suficiente para a relocação da ocupação							
	Não há área suficiente para a relocação e produção vigentes							
	As condições topográficas da área são adversas para qualquer tipo de relocação							
	Outros:							