
		CADASTRO DE OCUPAÇÃO						
01 DADOS DO LEVANTAMENTO DE CAMPO								
Código Cadastro		BR-101_ES_026+060_S_COS_PM_ED_FDA_2509						
Técnico Responsável		DÉBORAH ALMEIDA CARDOSO			Data	20/03/2014		
02 DADOS DO OCUPANTE								
Nome / Razão Social		ELZIVANE DA SILVA SANTOS						
Contato		27 997604331						
03 LOCALIZAÇÃO								
Rodovia	BR-101		km	026+060		Sentido	SUL	
Município	PINHEIROS		Bairro			UF	ES	
Coordenadas	N	7967780,199			E	399912,616		
04 CARACTERIZAÇÃO								
Localização		Pista Principal		X	Pista Marginal			
Faixa Ocupada		Faixa de Domínio			Faixa "Non Aedificandi"	X	Faixa de Domínio e Faixa "Non Aedificandi"	
Tipo de Ocupação	X	Edificação			Barraca		Placa	Outdoor
		Totem			Agricultura		Entulho	Radar
		Semáforo			Muro			Caixa D'Água
		Rede de Telecomunicação			Rede de Água e Esgoto			Rede de Eletricidade
		Rede Petróleo e Gás			Ponto de Ônibus			Outros
Tipo de Edificação	X	Residencial			Comercial		Industrial	Institucional
		Misto			Público		Outros	
Zona	X	Rural			Urbana			
Época Construção		Antes de 1979		X	Depois de 1979			
Posicionamento		Transversal			Longitudinal	X	Pontual	
		Aérea			Subterrânea	X	Superfície	
2ª Coordenadas	N	0			E	0		
05 DADOS CADASTRAIS								
Extensão da Faixa de Domínio na localidade (m)				0				
Extensão da Faixa "Non Aedificandi" na localidade (m)				15,00				
Área aproximada da Ocupação (m²) Faixa de Domínio								
Área aproximada da Ocupação (m²) na Faixa "Non Aedificandi"								
Área aproximada da Ocupação (m²) na Faixa de Domínio e Faixa "Non Aedificandi"				132,68				
06 OBSERVAÇÕES								

	<p>CADASTRO DE OCUPAÇÃO</p>	
<p>07</p>	<p>RELATÓRIO FOTOGRÁFICO DA OCUPAÇÃO</p>	
		
<p>Data da Foto: 20/03/14 - Direção: 129,4 - Latitude: -18,3775473805316 - Longitude: -39,9473118223622</p>	<p>Data da Foto: 20/03/14 - Direção 249,5 - Latitude -18,3776653977282 - Longitude -39,9472924601659</p>	
		
<p>Data da Foto: 20/03/14 - Direção: 110,6 - Latitude: -18,3775110868908 - Longitude: -39,9473937973752</p>		

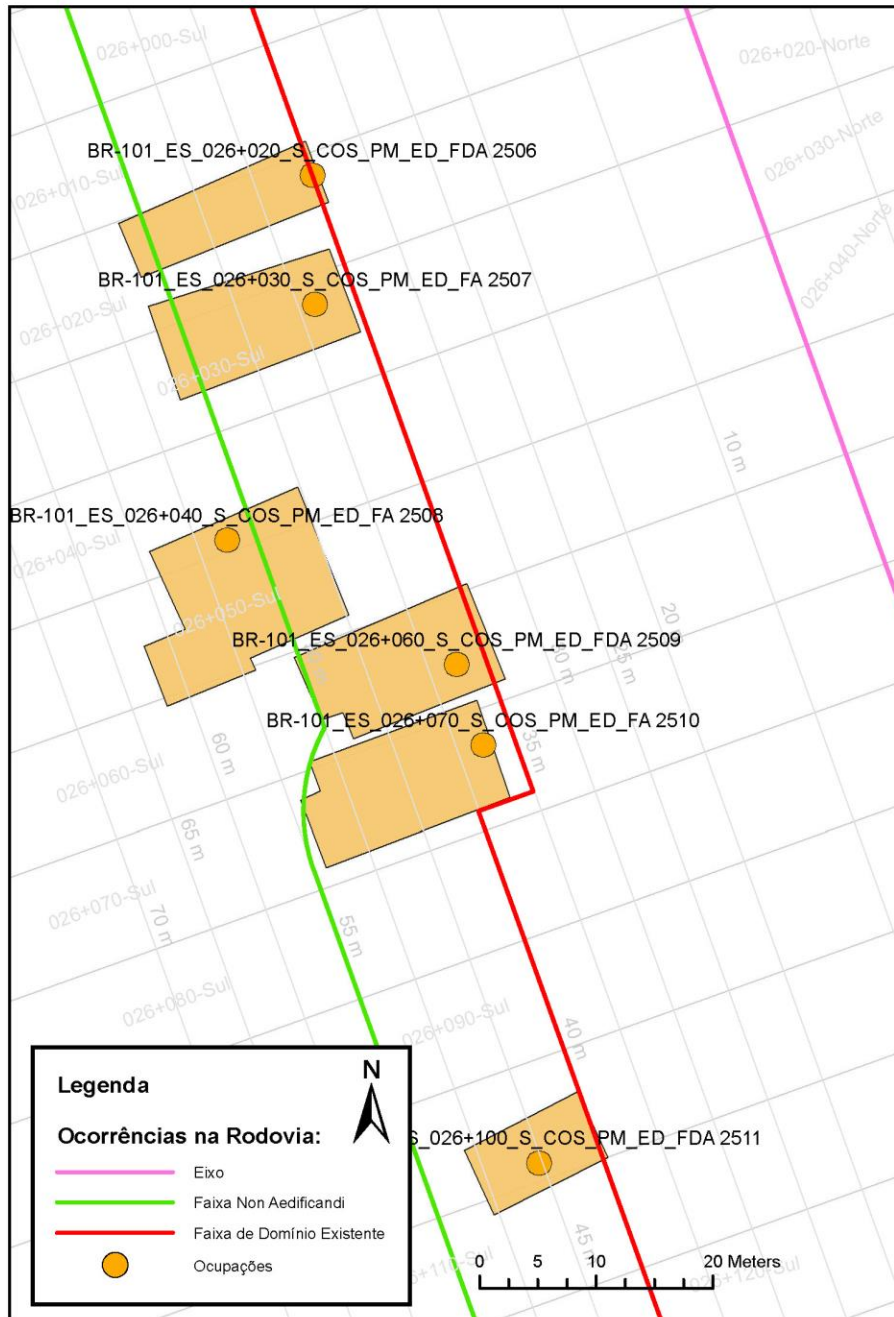




CADASTRO DE OCUPAÇÃO





08

CROQUI ESQUEMÁTICO



		CADASTRO SÓCIOECONÔMICO					
01 DADOS DO LEVANTAMENTO DE CAMPO							
Código Cadastro		BR-101_ES_026+060_S_COS_PM_ED_FDA 2509					
Técnico Responsável		DÉBORAH ALMEIDA CARDOSO			Data	20/03/2014	
02 DADOS DO OCUPANTE							
Nome / Razão Social		ELZIVANE DA SILVA SANTOS					
Contato		27 997604331					
03 DADOS DO ENTREVISTADO							
Nome do Entrevistado		MILENA SANTOS					
Contato		27 997946947					
04 LOCALIZAÇÃO							
Rodovia	BR-101		km	026+060		Sentido	SUL
Município	PINHEIROS		Bairro			UF	ES
Coordenadas	N	7967780,199			E	399912,616	
Zona	X	Rural		Urbana			
Dados Gerais:							
X	Entrevista Realizada			Adulto Ausente			Recusa à Entrevista
	Ocupação Fechada			Ocupação Abandonada			Outros
05 CARACTERÍSTICAS DA OCUPAÇÃO							
Condições de Ocupação		X	Próprio		Alugado		Cedido
Tempo de Ocupação		6					
Tipo de Documentação Existente							
	Escritura Registrada			Documento de Posse			Requerimento de Usucapião
	Termo de Cessão			Termo de Doação			Contrato de Compra e Venda
	Recibo de Compra e Venda			Nenhum Documento			Não Informado
X	Outros: RECIBO DE COMPRA E VENDA						
Tipologia da Construção							
Fechamento		Construção e madeira		X	Construção em alvenaria		
Cobertura		Laje	X	Fibrocimento		Cerâmica	
		Zinco		Material aproveitado		Outros	
Área Construída e Número de Pavimentos da Ocupação							
Área Total Construída (m ²)		0,00			nº de Pavimentos		1
06 CONDIÇÕES DA OCUPAÇÃO							
Condições de Utilização							
X	Exclusivamente Residencial			Exclusivamente Comercial			Exclusivamente Industrial
	Agropecuários			Residencial e Industrial			Residencial e Comercial
	Outros:						
07 CARACTERÍSTICAS DA OCUPAÇÃO RESIDENCIAL							
Categoria dos Ocupantes							
Tipos		Quantidade					
Membros da família		0					
Empregados permanentes		0					
Empregados temporários		0					
Parceiros/meeiros		0					
Outros		0					
Economia de Subsistência			Sim	X	Não		
Tipo de Produção local			Agricultura		Criação de Animais		Manufatura
					Máquina e Equipamentos		Outros

		CADASTRO SÓCIOECONÔMICO				
Condições do Entrevistado						
	Titular da Família			Cônjuge do Titular da Família		
	Cônjuge do Titular da Família Secundária		X	Outros: FILHO		
Tipo de Residência						
X	Edificação Isolada			Conjunto de Edificações		
	Agglomerado subnormal			Agglomerado Rural		
				Condomínio		
				Outros:		
08	CARACTERÍSTICAS DA OCUPAÇÃO COMERCIAL / INDUSTRIAL					
Condições do Entrevistado						
	Dono do Estabelecimento			Funcionário		
				Outros:		
Atividade Comercial						
	Bar			Mercearia		
	Farmácia			Barraca		
				Quitanda		
				Açougue		
				Barbearia		
				Indústria		
				Outros:		
Faturamento Médio Mensal (R\$)						
	Menos de 250,00			De 251,00 à 500,00		
	De 2.001,00 à 5.000,00			De 5.001,00 à 10.000,00		
				De 501,00 à 1.000,00		
				De 1.001,00 à 2.000,00		
				Mais de 10.000,00		
Categoria dos Empregados:		0	Mão de obra familiar		0	Contratados
09	ESTIMATIVAS E PERSPECTIVAS					
Valores Estimados da Ocupação pelo Ocupante (R\$)				R\$ 50.000,00		
Expectativas Quanto ao Futuro						
X	Interesse em permanecer no local			Interesse em permanecer no bairro		
	Interesse em ir para a área urbana			Interesse em retomar ao local de origem		
				Interesse em permanecer no município		
				Interesse em ir para a área rural		
				Outros:		
Expectativas Quanto a Mudança de Atividade						
	Interesse em parecer na mesma atividade			Interesse em mudar de atividade		
	Outro tipo de atividade:					
Viabilidade do Remanescente do Terreno Ocupado						
	Há área remanescente suficiente para a relocação da ocupação					
	Há área para a manutenção dos modelos de produção vigentes					
	Não há área suficiente para a relocação da ocupação					
	Não há área suficiente para a relocação e produção vigentes					
	As condições topográficas da área são adversas para qualquer tipo de relocação					
	Outros:					