
		CADASTRO DE OCUPAÇÃO					
01 DADOS DO LEVANTAMENTO DE CAMPO							
Código Cadastro		BR-101_ES_189+020_S_COS_PM_ED_FDA 7974					
Técnico Responsável		DÉBORAH ALMEIDA CARDOSO			Data	15/04/2014	
02 DADOS DO OCUPANTE							
Nome / Razão Social		BORRACHARIA SÃO JORGE					
Contato		-					
03 LOCALIZAÇÃO							
Rodovia	BR-101	km	189+020	Sentido	SUL		
Município	ARACRUZ	Bairro	GUARANÁ	UF	ES		
Coordenadas	N	7823306,443			E	366781,897	
04 CARACTERIZAÇÃO							
Localização		Pista Principal	X	Pista Marginal			
Faixa Ocupada		Faixa de Domínio		Faixa "Non Aedificandi"	X	Faixa de Domínio e Faixa "Non Aedificandi"	
Tipo de Ocupação	X	Edificação		Barraca		Placa	Outdoor
		Totem		Agricultura		Entulho	Radar
		Semáforo		Muro			Caixa D'Água
		Rede de Telecomunicação		Rede de Água e Esgoto			Rede de Eletricidade
		Rede Petróleo e Gás		Ponto de Ônibus			Outros
Tipo de Edificação		Residencial	X	Comercial		Industrial	Institucional
		Misto		Público		Outros	
Zona	X	Rural		Urbana			
Época Construção		Antes de 1979	X	Depois de 1979			
Posicionamento		Transversal		Longitudinal	X	Pontual	
		Aérea		Subterrânea	X	Superfície	
2ª Coordenadas	N	0			E	0	
05 DADOS CADASTRAIS							
Extensão da Faixa de Domínio na localidade (m)		40					
Extensão da Faixa "Non Aedificandi" na localidade (m)		15,00					
Área aproximada da Ocupação (m²) Faixa de Domínio							
Área aproximada da Ocupação (m²) na Faixa "Non Aedificandi"							
Área aproximada da Ocupação (m²) na Faixa de Domínio e Faixa "Non Aedificandi"		112,65					
06 OBSERVAÇÕES							

	<p>CADASTRO DE OCUPAÇÃO</p>	
<p>07 RELATÓRIO FOTOGRÁFICO DA OCUPAÇÃO</p>		
		
<p>Data da Foto: 15/04/14 - Direção: 272,0 - Latitude: -19,6812622714971 - Longitude: -40,2708893269675</p>	<p>Data da Foto: 15/04/14 - Direção 298,9 - Latitude -19,6812576614504 - Longitude -40,2707957849282</p>	
		
<p>Data da Foto: 15/04/14 - Direção: 188,2 - Latitude: -19,6812173444961 - Longitude: -40,2707634307819</p>		

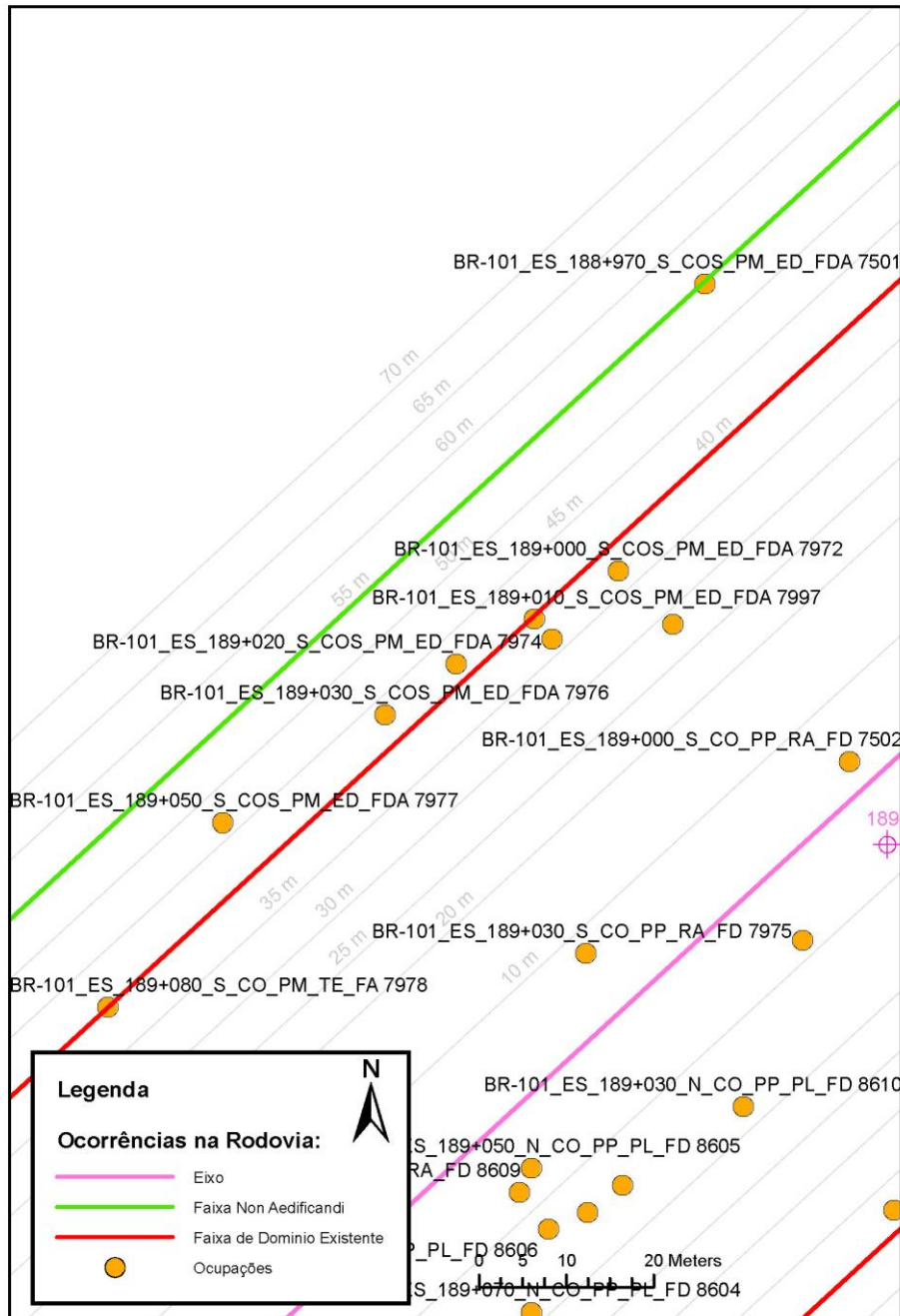




CADASTRO DE OCUPAÇÃO





08

CROQUI ESQUEMÁTICO



		CADASTRO SÓCIOECONÔMICO					
01 DADOS DO LEVANTAMENTO DE CAMPO							
Código Cadastro		BR-101_ES_189+020_S_COS_PM_ED_FDA 7974					
Técnico Responsável		DÉBORAH ALMEIDA CARDOSO			Data	15/04/2014	
02 DADOS DO OCUPANTE							
Nome / Razão Social		BORRACHARIA SÃO JORGE					
Contato		-					
03 DADOS DO ENTREVISTADO							
Nome do Entrevistado		-					
Contato		-					
04 LOCALIZAÇÃO							
Rodovia	BR-101		km	189+020		Sentido	SUL
Município	ARACRUZ		Bairro	GUARANÁ		UF	ES
Coordenadas	N	7823306,443			E	366781,897	
Zona	X	Rural		Urbana			
Dados Gerais:							
Entrevista Realizada					Adulto Ausente		X Recusa à Entrevista
Ocupação Fechada					Ocupação Abandonada		Outros
05 CARACTERÍSTICAS DA OCUPAÇÃO							
Condições de Ocupação		Próprio		Alugado		Cedido	
Tempo de Ocupação		0					
Tipo de Documentação Existente							
Escritura Registrada					Documento de Posse		Requerimento de Usucapião
Termo de Cessão					Termo de Doação		Contrato de Compra e Venda
Recibo de Compra e Venda					Nenhum Documento		Não Informado
Outros:							
Tipologia da Construção							
Fechamento	X	Construção e madeira		Construção em alvenaria		Construção mista	
Cobertura		Laje	X	Fibrocimento		Cerâmica	Plástico
		Zinco		Material aproveitado		Outros	
Área Construída e Número de Pavimentos da Ocupação							
Área Total Construída (m ²)	112,65			nº de Pavimentos		1	
06 CONDIÇÕES DA OCUPAÇÃO							
Condições de Utilização							
Exclusivamente Residencial		X		Exclusivamente Comercial		Exclusivamente Industrial	
Agropecuários				Residencial e Industrial		Residencial e Comercial	
Outros:							
07 CARACTERÍSTICAS DA OCUPAÇÃO RESIDENCIAL							
Categoria dos Ocupantes							
Tipos		Quantidade					
Membros da família		0					
Empregados permanentes		0					
Empregados temporários		0					
Parceiros/meeiros		0					
Outros		0					
Economia de Subsistência		Sim		X		Não	
Tipo de Produção local		Agricultura		Criação de Animais		Manufatura	
						Máquinas e Equipamentos	
		Outros					

		CADASTRO SÓCIOECONÔMICO					
Condições do Entrevistado							
Titular da Família		Cônjuge do Titular da Família		Titular da Família Secundária			
Cônjuge do Titular da Família Secundária		Outros:					
Tipo de Residência							
Edificação Isolada		Conjunto de Edificações		Condomínio			
Aglomerado subnormal		Aglomerado Rural		Outros:			
08	CARACTERÍSTICAS DA OCUPAÇÃO COMERCIAL / INDUSTRIAL						
Condições do Entrevistado							
Dono do Estabelecimento		Funcionário		Outros:			
Atividade Comercial							
Bar		Mercearia		Quitanda		Açougue	
Farmácia		Barraca		Barbearia		Indústria	
X	Outros: BORRACHARIA						
Faturamento Médio Mensal (R\$)							
Menos de 250,00		De 251,00 à 500,00		De 501,00 à 1.000,00		De 1.001,00 à 2.000,00	
De 2.001,00 à 5.000,00		De 5.001,00 à 10.000,00		Mais de 10.000,00			
Categoria dos Empregados:		0	Mão de obra familiar		0	Contratados	
09	ESTIMATIVAS E PERSPECTIVAS						
Valores Estimados da Ocupação pelo Ocupante (R\$)							
Expectativas Quanto ao Futuro							
Interesse em permanecer no local		Interesse em permanecer no bairro		Interesse em permanecer no município			
Interesse em ir para a área urbana		Interesse em retornar ao local de origem		Interesse em ir para a área rural			
Outros:							
Expectativas Quanto a Mudança de Atividade							
Interesse em parecer na mesma atividade				Interesse em mudar de atividade			
Outro tipo de atividade:							
Viabilidade do Remanescente do Terreno Ocupado							
Há área remanescente suficiente para a relocação da ocupação							
Há área para a manutenção dos modelos de produção vigentes							
X	Não há área suficiente para a relocação da ocupação						
Não há área suficiente para a relocação e produção vigentes							
As condições topográficas da área são adversas para qualquer tipo de relocação							
Outros:							